






schemat nr 4

# ROZMIESZCZENIE OBSZARÓW ZMELIOROWANYCH ORAZ OBSZARÓW ROWÓW OTWARTYCH

skala 1 : 75 000



## LEGENDA:

-  GRANICA GMINY
-  GRANICE SOŁECTW
-  obszary rowów otwartych
-  obszary zmeliorowane

