

## Uchwała Nr XIV/122/2004

Rady Gminy Zławieś Wielka  
z dnia 28 września 2004 roku.

w sprawie: **nadania nazw ulicom w miejscowości Czarnowo oraz w miejscowości Stary Toruń.**

Na podstawie art.18 ust.2 pkt.13 ustawy z dnia 08 marca 1990 roku o samorządzie gminnym (Dz.U z 2001 roku Nr 142 poz. 1591; z 2002 roku Nr 23 poz. 220, Nr 62 poz. 558, Nr 113 poz. 984, Nr 214 poz.1806; z 2003 roku Nr 80 poz.717, Nr 162 poz.1568; z 2004 roku Nr 153 poz.1271).

uchwala się, co następuje:

§ 1. W miejscowości **Czarnowo** nadaje się następujące nazwy ulic:

1. **Akacyjowa** - drodze prostopadłej do drogi krajowej T-80 Toruń-Bydgoszcz oznaczonej na mapie numerem działki **197**.
2. **Orzechowa** - pierwszej drodze po prawej stronie równoległej do ulicy Akacyjowej, oznaczonej numerem działki 245/14, prostopadłej do drogi T-80 mającej swój początek od działki nr 245/41 biegnącej do działki nr 241/8.
3. **Jaworowa** – pierwszej drodze po prawej stronie prostopadłej do ulicy Akacyjowej biegnącej od działki nr 245/35 do działki nr 245/29.

§ 2. W miejscowości **Czarnowo** na osiedlu „**Nasza Dolina**„ nadaje się następujące nazwy ulic:

1. **Ogrodowa** – pierwszej drodze prostopadłej do drogi oznaczonej Nr działki 197 (ulica Akacyjowa ) biegnącej przez długość osiedla „Nasza Dolina ” do działki Nr 228.
2. **Jodłowa**-drugiej drodze prostopadłej do ulicy Akacyjowej (droga Nr 197), kończącej się przy działce Nr204.
3. **Sosnowa** – trzeciej drodze prostopadłej do działki Nr 197(ulica Akacyjowa), biegnącej do działki Nr 436/22.

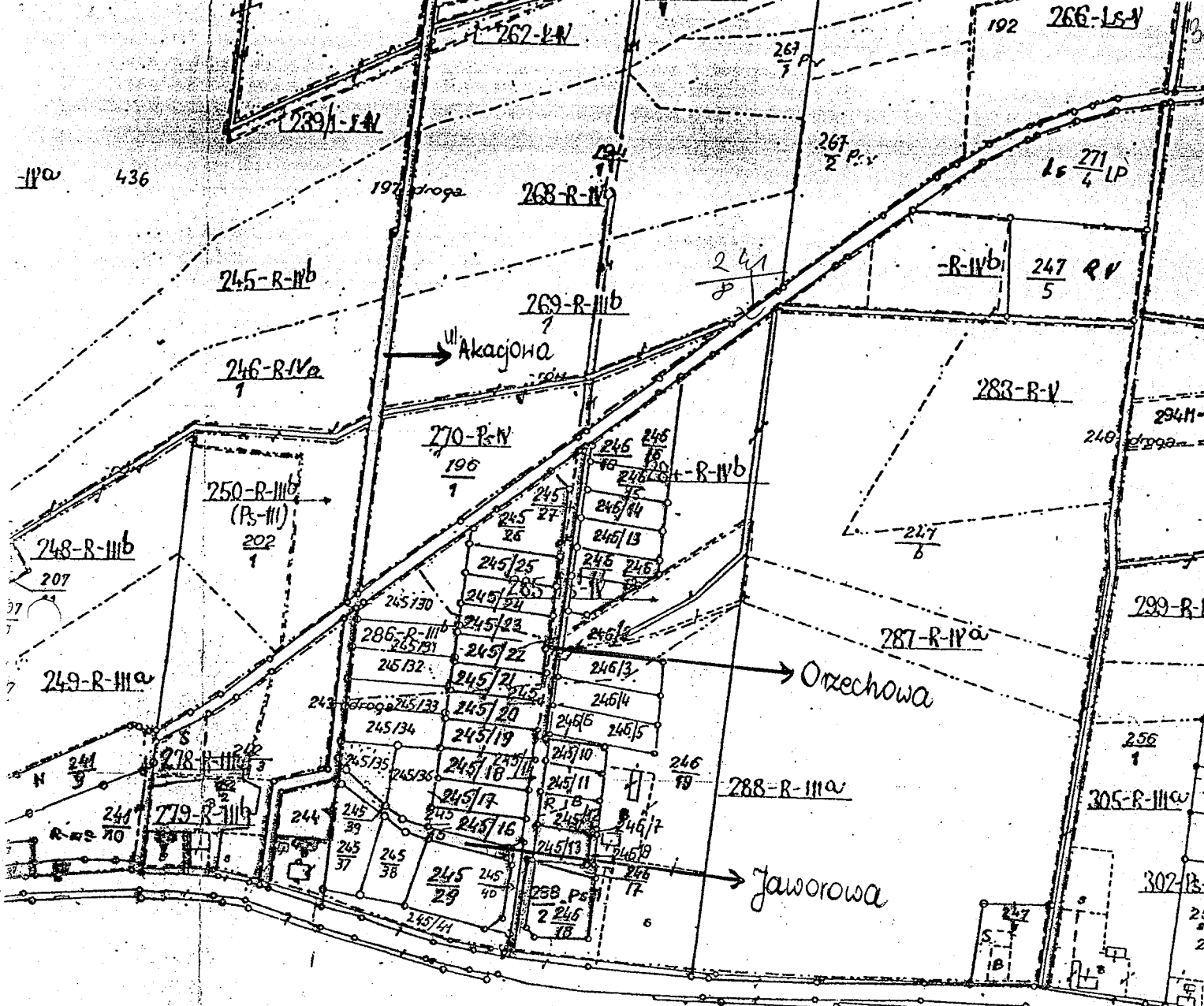
4. **Dębowa**- czwartej drodze biegnącej prostopadłe do działki Nr 197(ulica Akacyjowa), mającej swój koniec przy działce Nr 436/4.
5. **Jarzębinowa** – drodze prostopadłej do drogi krajowej T-80 Toruń-Bydgoszcz oznaczonej Nr działki 204, biegnącej do działki Nr 436/21.
6. **Topolowa** - pierwszej po prawej stronie drodze prostopadłej do ulicy Jarzębinowej
7. **Kasztanowa** – pierwszej po lewej stronie drodze prostopadłej do ulicy Jarzębinowej, biegnącej do ulicy Tulipanowej.
8. **Grabowa** – drugiej drodze prostopadłej do ulicy Jarzębinowej, biegnącej do ulicy Bukowej.
9. **Leśna** – drodze prostopadłej do ulicy Jarzębinowej, biegnącej w kierunku ulicy Bukowej.
10. **Lipowa** – piątej drodze prostopadłej do ulicy Jarzębinowej .
11. **Świerkowa** – pierwszej drodze równoległej do ulicy Akacyjowej (droga Nr 197) biegnącej od ulicy Dębowej do ulicy Ogrodowej .
12. **Cisowa** – drugiej drodze równoległej do działki Nr 197(ulica Akacyjowa).
13. **Brzozowa** – trzeciej drodze równoległej do działki Nr 197.
14. **Modrzewiowa** – czwartej drodze równoległej do działki Nr 197, pomiędzy ulicą Brzozową a Jarzębinową.
15. **Bukowa** – pierwszej drodze równoległej do ulicy Jarzębinowej, prostopadłej do ulic: Lipowej, Leśnej, Ogrodowej i Grabowej.
16. **Jałowcowa** – drugiej drodze równoległej do ulicy Jarzębinowej, prostopadłej do ulicy Kasztanowej i Ogrodowej.
17. **Wrzosowa** – trzeciej drodze równoległej do ulicy Jarzębinowej, prostopadłej do ulic: Ogrodowej Kasztanowej.
18. **Bratkowa** – czwartej drodze równoległej do ulicy Jarzębinowej, prostopadłej do ulic: Kasztanowej i Ogrodowej.
19. **Tulipanowa** – piątej drodze równoległej do ulicy Jarzębinowej, prostopadłej do ulic: Lawendowej, Różanej i Ogrodowej.
20. **Stokrotkowa** – szóstej drodze równoległej do ulicy Jarzębinowej, prostopadłej do ulic: Lawendowej, Różanej i Ogrodowej.
21. **Kwiatowa** – siódmej drodze równoległej do ulicy Jarzębinowej, prostopadłej do ulic: Ogrodowej i Różanej.
22. **Goździkowa** – ósmej drodze równoległej do ulicy Jarzębinowej, prostopadłej do ulic: Ogrodowej, Narcyzowej i Różanej.

23. **Fiołkowa** – dziewiątej drodze równoległej do ulicy Jarzębinowej, prostopadłej do ulic: Narcyzowej, Ogrodowej i Różanej.
24. **Lawendowa** – pierwszej drodze ( po lewej ) prostopadłej do ulicy Tulipanowej.
25. **Różana** – drugiej drodze prostopadłej do ulicy Tulipanowej.
26. **Narcyzowa** – trzeciej drodze prostopadłej do ulicy Goździkowej.
- § 3. W miejscowości **Stary Toruń** nadaje się nazwę ulica **Długa** na odcinku drogi między granicami Przysieka i Rozgart tj. od działki nr 193/17 do działki Nr 209/4.
- § 4. Integralną częścią niniejszej uchwały są mapy – szkice sytuacyjne terenu, stanowiące załączniki.
- § 5. Wykonanie uchwały powierza się Wójtowi Gminy.
- § 6. Uchwała wchodzi w życie z dniem podjęcia i podlega ogłoszeniu na tablicach ogłoszeń w sołectwach i w urzędzie gminy.

Przewodniczący Rady Gminy

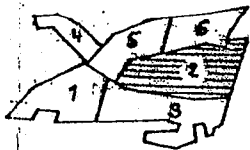
*Janusz Piotrowski*

Janusz Piotrowski



Arkusz 3

Szkic arkuszy



WOJEWODZKIE BIURO GEODEZJI I URZĄDZEŃ ROLNYCH  
W BYDGOSZCZY

Kierownik Roboty

Z. Przystawski  
- 1961 r.

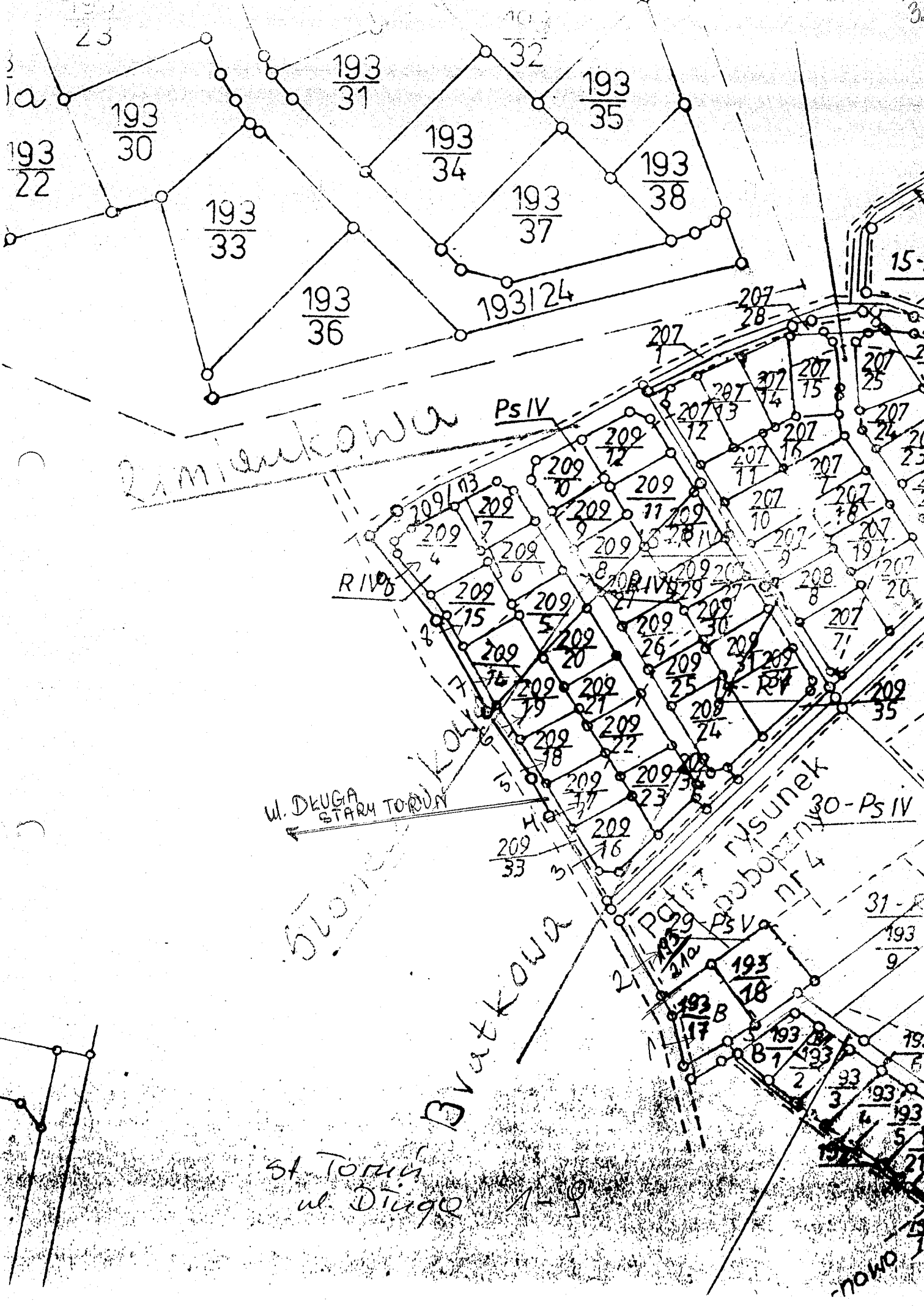
Główny Inżynier

Inspektor Kontroli

mgr inż. Cz. Grodzki

ark.3

str. w r.



25  
193  
22  
30

193  
31  
32  
34  
35  
36  
37  
38  
193/24

Zamiatkowa

Ps IV

RIV

U. DRUGA STARY TORUN

Blonkowa

Bvatkowa

P. 17 rysunek 30-Ps IV

St. Tomis  
ul. Duga

nowo