

687

**UCHWAŁA NR XXIV/20.1/2005**  
**RADY GMINY ZŁAWIEŚ WIELKA**  
**z dnia 30 listopada 2005r.**

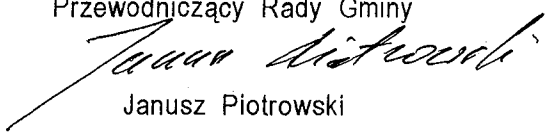
w sprawie: **przystąpienia do sporządzenia miejscowego planu zagospodarowania przestrzennego dla odcinka drogi głównej na terenie Gminy Zławieś Wielka w zakresie kontynuacji trasy średnicowej Torunia oraz jej połączenia z drogą krajową nr 80.**

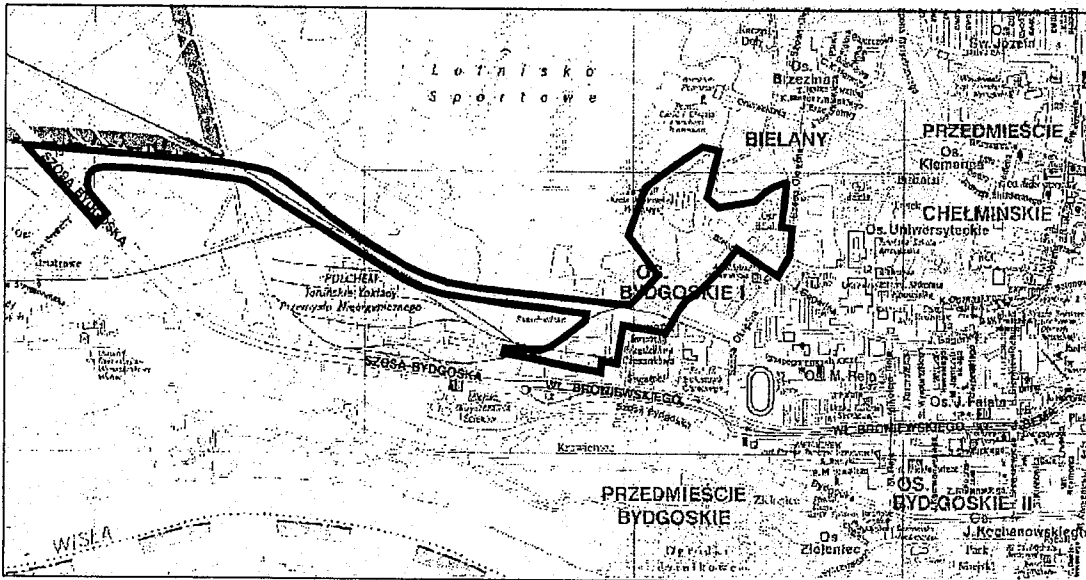
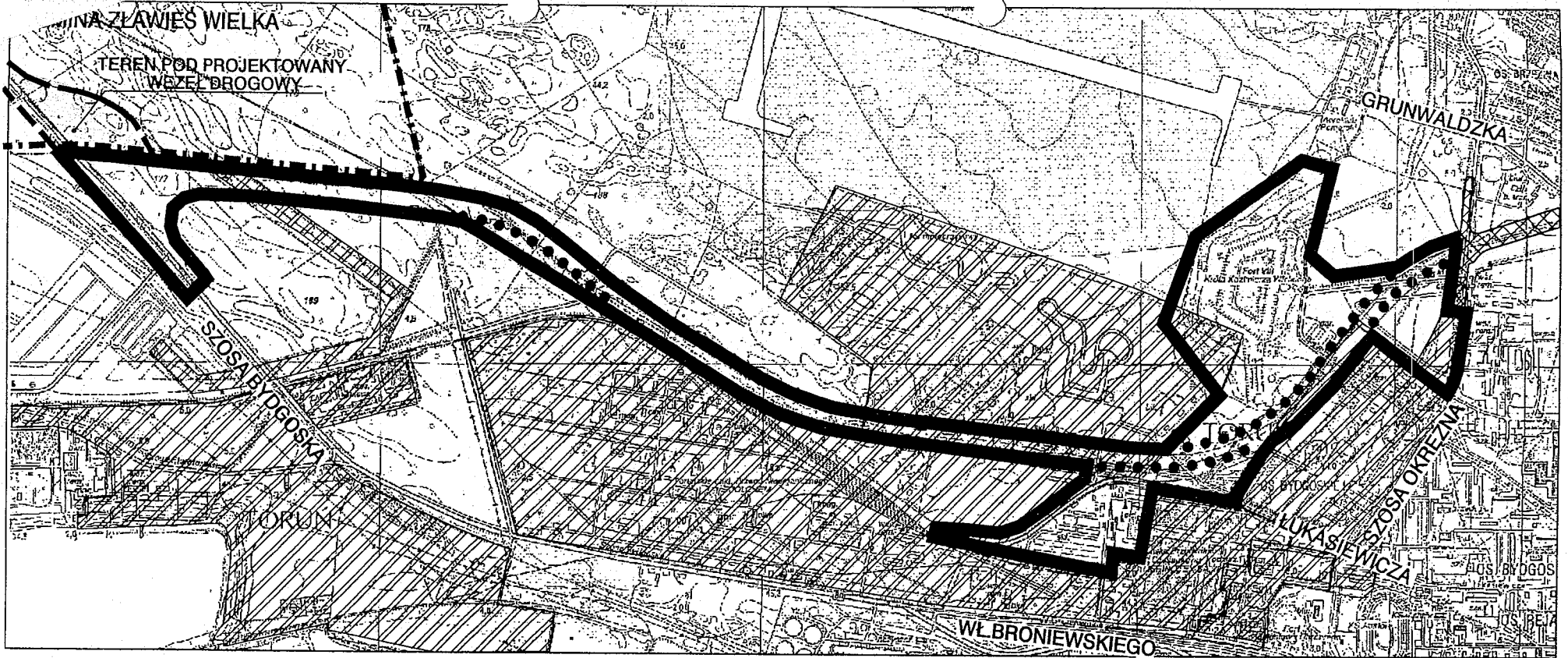
Na podstawie art. 18 ust. 2 pkt. 5 ustawy z dnia 8 marca 1990r. o samorządzie gminnym (Dz. U. z 2001r. Nr 142, poz. 1591, z 2002r. Nr 23, poz. 220, Nr 62, poz. 558, Nr 113, poz. 984, Nr 153, poz. 1271, Nr 214, poz. 1806, z 2003r. Nr 80, poz. 717, Nr 162, poz. 1568 z 2004r. Nr 102, poz. 1055, Nr 116, poz. 1203, Nr 167 poz. 1759, z 2005r. Nr 172 poz. 1441, Nr 175 poz. 1457) art. 14 ustawy z dnia 27 marca 2003r. o planowaniu i zagospodarowaniu przestrzennym (Dz. U. Nr 80, poz. 717, z 2004r. Nr 6 poz. 41, Nr 141, poz. 1492, z 2005r. Nr 113 poz. 954, Nr 130 poz. 1087)

**uchwała się, co następuje:**






- § 1. 1. Przystępuje się do sporządzenia miejscowego planu zagospodarowania przestrzennego dla odcinka drogi głównej na terenie Gminy Zławieś Wielka, w obrębie ewidencyjnym Stary Toruń, w zakresie kontynuacji trasy średnicowej Torunia oraz jej połączenia z drogą krajową nr 80.
2. Granice obszaru objętego planem zostały przedstawione na załączniku graficznym do niniejszej uchwały.
- § 2. W projektach planu należy ustalić m.in.:
- 1) przeznaczenie terenów oraz linie rozgraniczające tereny o różnym przeznaczeniu lub różnych zasadach zagospodarowania,
  - 2) zasady ochrony i kształtowania ładu przestrzennego
  - 3) zasady ochrony środowiska, przyrody i krajobrazu kulturowego
  - 4) zasady ochrony dziedzictwa kulturowego i zabytków oraz dóbr kultury współczesnej
  - 5) wymagania wynikające z potrzeb kształtowania przestrzeni publicznych
  - 6) parametry i wskaźniki kształtowania zabudowy oraz zagospodarowania terenu, w tym linie zabudowy, gabaryty obiektów i wskaźniki intensywności zabudowy
  - 7) granice i sposoby zagospodarowania terenów lub obiektów podlegających ochronie, ustalonych na podstawie odrębnych przepisów, w tym terenów górniczych, a także narażonych na niebezpieczeństwo powodzi oraz zagrożonych osuwaniem się mas ziemnych
  - 8) szczegółowe zasady i warunki scalania i podziału nieruchomości objętych planem miejscowym
  - 9) szczególne warunki zagospodarowania terenów oraz ograniczenia w ich użytkowaniu, w tym zakaz zabudowy
  - 10) zasady modernizacji, rozbudowy i budowy systemów komunikacji i infrastruktury technicznej
  - 11) sposób i termin tymczasowego zagospodarowania, urządzania i użytkowania terenów
- § 3. Wykonanie uchwały powierza się Wójtowi Gminy.
- § 4. Uchwała wchodzi w życie z dniem podjęcia i podlega ogłoszeniu w sposób zwyczajowo przyjęty na terenie gminy

Przewodniczący Rady Gminy

  
Janusz Piotrowski



OZNACZENIA:

-  GRANICA
-  TERENY OBJĘTE MPZP
-  TERENY OBJĘTE PROJEKTEM MPZP
-  PRZEBIEG PROJEKTOWANEJ TRASY ŚREDNICOWEJ
-  GRANICA ADMINISTRACYJNA TORUNIA

Załącznik do uchwały Nr  
Rady Gminy Zławieś Wielka  
z dnia

657

## UZASADNIENIE

do UCHWAŁY NR XXIV/201/2005  
RADY GMINY ZŁAWIEŚ WIELKA  
z dnia 30 listopada 2005r.

w sprawie: przystąpienia do sporządzenia miejscowego planu zagospodarowania przestrzennego dla odcinka drogi głównej na terenie Gminy Zławieś Wielka w zakresie kontynuacji trasy średnicowej Torunia oraz jej połączenia z drogą krajową nr 80.

Uchwała Nr XXIV/201/2005 z dnia 30 listopada 2005r. podjęta została zgodnie z art.14 ustawy z dnia 27.03.2003r. o planowaniu i zagospodarowaniu przestrzennym (Dz. U. Nr 80, poz. 717z późn zm.). Do sporządzenia planu przystępuje się celem umożliwienia kontynuacji trasy średnicowej Torunia na terenie Gminy Zławieś Wielka oraz jej połączenia z drogą krajową nr 80.