
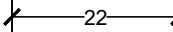


MIEJSCOWY PLAN ZAGOSPODAROWANIA PRZESTRZENNEGO PRZY UL. SARNIEJ W ROZGARTACH - GMINA ZŁAWIEŚ WIELKA


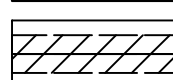

ZAŁĄCZNIK NR 1 DO UCHWAŁY NR/2020 RADY GMINY ZŁAWIEŚ WIELKA Z DNIA 2020 R.
DZIENNIK URZĘDOWY WOJEWÓDZTWA KUJAWSKO-POMORSKIEGO Z DNIA POZ.

OZNACZENIA

OZNACZENIA STANOWIĄCE OBOWIĄZUJĄCE USTALENIA PLANU

-  GRANICA OBSZARU OBJĘTEGO PLANEM
-  LINIE ROZGRANICZAJĄCE TERENY O RÓŻNYM PRZEZNACZENIU LUB RÓŻNYCH ZASADACH ZAGOSPODAROWANIA
-  NIEPRZEKRACZALNA LINIA ZABUDOWY
-  **MN/U** TERENY ZABUDOWY MIESZKANIOWEJ JEDNORODZINNEJ LUB ZABUDOWY USŁUGOWEJ
-  **KD-D** TEREN DROGI PUBLICZNEJ KLASY DOJAZDOWEJ
-  **KDW** TERENY DRÓG WEWNĘTRZNYCH
-  WYMIAROWANIE

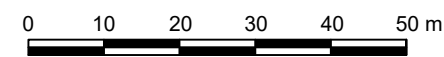
OZNACZENIA O CHARAKTERZE INFORMACYJNYM

-  OBIEKTY ZABYTKOWE UJĘTE W EWIDENCJI ZABYTKÓW
-  PAS TECHNICZNY LINII ELEKTROENERGETYCZNEJ ŚREDNIEGO NAPIĘCIA - 15 kV
-  PAS TECHNICZNY LINII ELEKTROENERGETYCZNEJ WYSOKIEGO NAPIĘCIA - 110 kV

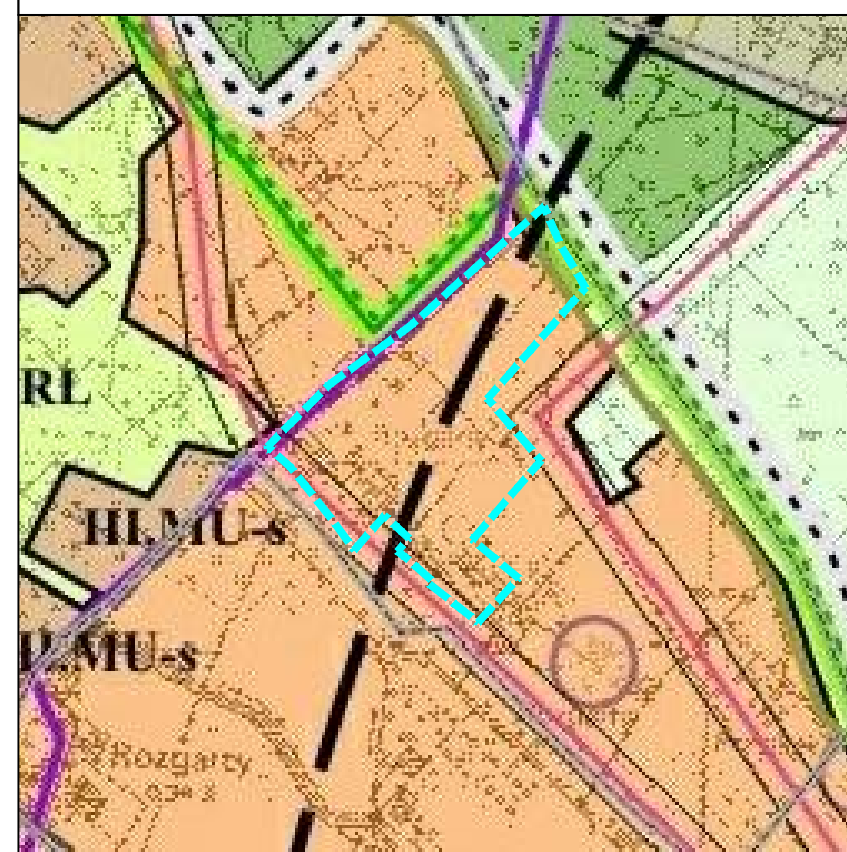
OBSZAR OBJĘTY PLANEM POŁOŻONY JEST W ZASIĘGU:



- OBSZARU CHRONIONEGO KRAJOBRAZU "STREFY KRAWIEDZIOWEJ KOTLINY TORUŃSKIEJ"
- OBSZARU GÓRNICZEGO USTANOWIONEGO DLA EKSPLOATACJI UDOKUMENTOWANEGO ZŁOŻA WÓD TERMALNYCH "TORUŃ" (INWIER ZŁOŻA 1510)
- GŁÓWNEGO ZBIORNIKA WÓD POZIOMYCH NR 141 "ZBIORNIK RZĘKI DOLNA WISŁA"

SKALA 1:1000



WYRYS ZE STUDIUM UWARUNKOWAŃ I KIERUNKÓW ZAGOSPODAROWANIA PRZESTRZENNEGO GMINY ZŁAWIEŚ WIELKA Z OZNACZENIEM GRANIC OBSZARU OBJĘTEGO PLANEM SKALA 1:10 000



-  MU-1 - TEREN ZABUDOWY MIESZKANIOWO-USŁUGOWEJ - INTENSYWNEJ
-  GRANICA OBSZARU OBJĘTEGO PLANEM

