

**UCHWAŁA NR XVII/192/2013**  
**RADY GMINY ZŁAWIEŚ WIELKA**  
**z dnia 26 czerwca 2013 r.**

w sprawie przystąpienia do sporządzenia miejscowego planu zagospodarowania przestrzennego dla części działki położonej w miejscowości Górsk (miejsce upamiętniające porwanie księdza Jerzego Popiełuszki).

Na podstawie art. 18 ust. 2 pkt 15 ustawy z dnia 8 marca 1990r. o samorządzie gminnym (Dz. U. z 2013 r. poz. 594) oraz art. 14 ust. 1 ustawy z dnia 27 marca 2003r. o planowaniu i zagospodarowaniu przestrzennym (Dz. U. z 2012 r. poz. 647<sup>1</sup>)

Rada Gminy  
uchwala, co następuje:


§ 1.1. Przystępuje się do sporządzenia miejscowego planu zagospodarowania przestrzennego dla części działki położonej w miejscowości Górsk (miejsce upamiętniające porwanie księdza Jerzego Popiełuszki).

2. Granice obszaru objętego uchwałą przedstawione zostały na załączniku graficznym oznaczonym numerem 1.

§ 3. Wykonanie uchwały powierza się Wójtowi Gminy Zławieś Wielka.

§ 4. Uchwała wchodzi w życie z dniem podjęcia i podlega ogłoszeniu w sposób zwyczajowo przyjęty na terenie gminy.

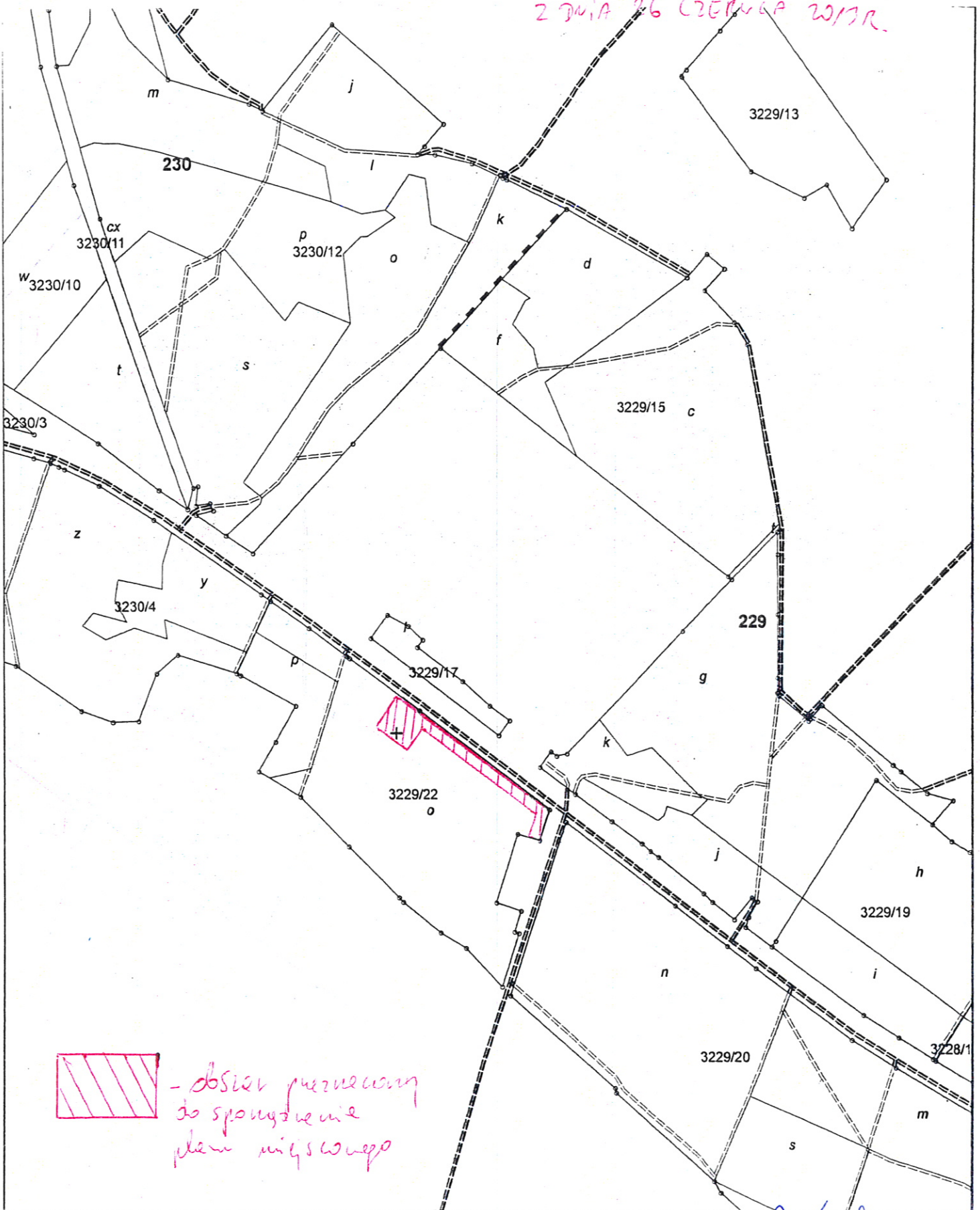
Przewodnicząca Rady Gminy

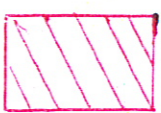
  
Małgorzata Kutnik

---

<sup>1</sup> zm. z 2012 r. poz. 951, poz. 1445, z 2013 r. poz.21, poz. 405.

Załącznik nr 1  
do uchwały nr XXVII | 192 | 2013  
Rady Gminy Złotów Wielka  
z dnia 26 czerwca 2013 r.



 - obszar przewidziany do spongowania planu miejscowego

*Askiel*

## UZASADNIENIE

Opracowanie przedmiotowego miejscowego planu zagospodarowania przestrzennego wynika z nowych potrzeb związanych z rozwojem miejscowości Górsk.

Dokonana przez Wójta Gminy analiza pozwoliła powziąć decyzję o zasadności opracowania miejscowego planu dla stosownych obszarów. Wążąc na powyższe, korzystając ze swych ustawowych uprawnień recypowanych na gruncie ustaw: 1) ustawy o samorządzie gminnym i 2) ustawy o planowaniu i zagospodarowaniu przestrzennym – po przedłożeniu przez Wójta Gminy pod rozwagę możliwości sporządzenia stosownego miejscowego planu zagospodarowania przestrzennego uznano iż jest to zamierzenie zewsząd zasadne. Powzięta uchwała stanowi zatem wyraz woli Rady Gminy względem kształtowania przestrzeni na terenie gminy. Powyższe wpisuje się w instytucję tzw. władztwa planistycznego gminy i jest przejawem racjonalnego gospodarowania przestrzenią gminy.

Przyjąć zatem należy że niniejsza Uchwała czyni zadość zarówno oczekiwaniom społeczności lokalnej jak również obowiązującym przepisom prawnym.

