

**UCHWAŁA NR XXIII/175/2020
RADY GMINY ZŁAWIEŚ WIELKA**

z dnia 28 października 2020 r.

**w sprawie uchwalenia miejscowego planu zagospodarowania przestrzennego
dla działek oznaczonych numerami: 249, 253-254 - położonych w miejscowości Pędzewo,
gmina Zławieś Wielka.**

Na podstawie art. 18 ust. 2 pkt 5 ustawy z dnia 8 marca 1990 r. o samorządzie gminnym (Dz. U. z 2020 r. poz. 713, 1378) art. 20 ust. 1 ustawy z dnia 27 marca 2003 r. o planowaniu i zagospodarowaniu przestrzennym (Dz. U. z 2020 r. poz. 293, 471, 782, 1086, 1378), uchwały Nr VI/57/2019 Rady Gminy Zławieś Wielka z dnia 15 maja 2019 r. w sprawie przystąpienia do sporządzenia miejscowego planu zagospodarowania przestrzennego dla działek oznaczonych numerami: 249, 253-254 - położonych w miejscowości Pędzewo, gmina Zławieś Wielka, w związku z rozstrzygnięciem nadzorczym Wojewody Kujawsko-Pomorskiego po stwierdzeniu, że miejscowy plan zagospodarowania przestrzennego dla działek oznaczonych numerami: 249, 253-254 - położonych w miejscowości Pędzewo, gmina Zławieś Wielka nie narusza ustaleń studium uwarunkowań i kierunków zagospodarowania przestrzennego Gminy Zławieś Wielka, uchwalonego Uchwałą Rady Gminy Zławieś Wielka Nr IX/47/2011 z dnia 19 października 2011 r., zmienionego Uchwałą Rady Gminy Zławieś Wielka Nr XX/116/2016 z dnia 11 maja 2016 r., zmienionego Uchwałą Rady Gminy Zławieś Wielka Nr XLVII/326/2018 z dnia 17 października 2018 r., zmienionego Uchwałą Rady Gminy Zławieś Wielka Nr VI/60/2019 z dnia 15 maja 2019 r.,

uchwała się, co następuje:

**Rozdział 1.
Przepisy ogólne**

§ 1. 1. Uchwała się miejscowy plan zagospodarowania przestrzennego dla działek oznaczonych numerami: 249, 253-254 - położonych w miejscowości Pędzewo, gmina Zławieś Wielka, zwany dalej planem.

2. Planem objęto obszar, którego granice przedstawia rysunek planu w skali 1:1000, stanowiący załącznik nr 1 do niniejszej uchwały.

3. Integralnymi częściami planu są tekst oraz rysunek planu w skali 1:1000, stanowiący załącznik nr 1 do uchwały.

4. Rozstrzygnięcie o sposobie rozpatrzenia uwag do projektu planu, stanowi załącznik nr 2 do uchwały.

5. Rozstrzygnięcie o sposobie realizacji zapisanych w planie inwestycji z zakresu infrastruktury technicznej, należących do zadań własnych gminy oraz zasadach ich finansowania, zgodnie z przepisami o finansach publicznych, stanowi załącznik nr 3 do uchwały.

6. Na rysunku planu:

1) obowiązującymi ustaleniami planu są:

a) granica obszaru objętego planem,

b) przeznaczenia terenów oznaczone symbolami terenów,

c) nieprzekraczalna linia zabudowy,

d) wymiarowanie,

e) obszar szczególnego zagrożenia powodzią o prawdopodobieństwie występowania raz na 100 lat ($p=1\%$),

2) informacyjnymi ustaleniami planu są:

a) napowietrzna linia elektroenergetyczna SN (15 kV) wraz z pasem technologicznym.

§ 2. Ilekroć w uchwale jest mowa o:

1) **ustawie** – należy przez to rozumieć ustawę z dnia 27 marca 2003 r. o planowaniu i zagospodarowaniu przestrzennym;

- 2) **rysunku planu** – należy przez to rozumieć część graficzną planu stanowiącą załącznik nr 1;
- 3) **przepisach odrębnych** – należy przez to rozumieć przepisy ustaw wraz z aktami wykonawczymi;
- 4) **terenie** – należy przez to rozumieć obszar wyznaczony na rysunku planu granicą obszaru objętego planem, posiadający symbol literowy i przypisane do niego ustalenia;
- 5) **nieprzekraczalnej linii zabudowy** – należy przez to rozumieć linię wyznaczoną na rysunku planu, poza którą nie należy wprowadzać zabudowy, przy czym linia ta nie dotyczy sieci infrastruktury technicznej;
- 6) **infrastrukturze technicznej** – podziemne, naziemne lub nadziemne przewody oraz urządzenia wodociągowe, kanalizacyjne, ciepłownicze, elektryczne, gazowe i telekomunikacyjne.

Rozdział 2.

Ustalenia szczegółowe

§ 3. Dla terenu oznaczonego na rysunku planu symbolem **PG** ustala się:

- 1) przeznaczenie:
 - a) podstawowe: teren eksploatacji kopalni,
 - b) dopuszczalne: zbiorniki wodne, zabudowa administracyjna i służąca obsłudze funkcji podstawowej oraz obiekty i urządzenia niezbędne do prowadzenia działalności eksploatacyjnej;
- 2) zasady ochrony i kształtowania ładu przestrzennego – nie występuje potrzeba określania;
- 3) zasady ochrony środowiska, przyrody i krajobrazu – na obszarze objętym planem miejscowym ujawnia się występowanie Głównego Zbiornika Wód Podziemnych nr 141 – Zbiornik rzeki dolna Wisła (ID: 13803) obowiązują nakazy i zakazy zgodnie z przepisami odrębnymi;
- 3a) zasady kształtowania krajobrazu – nie występuje potrzeba określania;
- 4) zasady ochrony dziedzictwa kulturowego i zabytków oraz dóbr kultury współczesnej – nie występuje potrzeba określania;
- 5) wymagania wynikające z potrzeb kształtowania przestrzeni publicznych – nie występuje potrzeba określania;
- 6) zasady kształtowania zabudowy oraz wskaźniki zagospodarowania terenu, maksymalna i minimalna intensywność zabudowy jako wskaźnik powierzchni całkowitej zabudowy w odniesieniu do powierzchni działki budowlanej, minimalny udział procentowy powierzchni biologicznie czynnej w odniesieniu do powierzchni działki budowlanej, maksymalna wysokość zabudowy, minimalna liczbę miejsc do parkowania w tym miejsca przeznaczone na parkowanie pojazdów zaopatrzonych w kartę parkingową i sposób ich realizacji oraz linie zabudowy i gabaryty obiektów:
 - a) maksymalna wysokość zabudowy 10,0 m,
 - b) geometria dachu oraz pozostałych obiektów budowlanych – układ jedno-, dwu- lub wielospadowy, kąt nachylenia połaci dachu od 5° do 45°,
 - c) nieprzekraczalne linie zabudowy – zgodnie z rysunkiem planu,
 - d) intensywność zabudowy – od 0,01 do 0,2,
 - e) minimalna liczba miejsc do parkowania – 1 miejsce na 5 zatrudnionych,
 - f) liczba miejsc przeznaczonych na parkowanie pojazdów zaopatrzonych w kartę parkingową – nie mniej niż 1 miejsce na każde 10 miejsc do parkowania,
 - g) sposób realizacji miejsc do parkowania – jako naziemne miejsca parkingowe,
 - h) nakaz zachowania minimum 80% powierzchni działki budowlanej, jako powierzchni biologicznie czynnej,
 - i) powierzchnia zabudowy – maksimum 20% powierzchni działki;
- 7) granice i sposoby zagospodarowania terenów lub obiektów podlegających ochronie, ustalonych na podstawie odrębnych przepisów, w tym terenów górniczych, a także obszarów szczególnego zagrożenia powodzią oraz obszarów osuwania się mas ziemnych – na terenach objętych obszarem szczególnego

zagrożenia powodzią o prawdopodobieństwie występowania raz na 100 lat ($p=1\%$) należy postępować zgodnie z przepisami odrębnymi z zakresu prawa wodnego;

- 8) szczegółowe zasady i warunki scalania i podziału nieruchomości objętych planem miejscowym – nie występuje potrzeba określania;
- 9) szczególne warunki zagospodarowania terenów oraz ograniczenia w ich użytkowaniu, w tym zakaz zabudowy:
 - a) przez teren przebiega napowietrzna linia elektroenergetyczna SN (15kV) wraz z pasem technologicznym, zgodnie z rysunkiem planu,
 - b) w obszarze pasa technologicznego zagospodarowanie terenu należy realizować zgodnie z obowiązującymi przepisami odrębnymi;
- 10) zasady modernizacji, rozbudowy i budowy systemów komunikacji i infrastruktury technicznej:
 - a) obsługa komunikacyjna terenu- poprzez publiczną drogę gminną zlokalizowaną poza obszarem opracowania,
 - b) zaopatrzenie w wodę:
 - z istniejącej lub projektowanej sieci wodociągowej o przekroju nie mniejszym niż $\varnothing 32$ mm,
 - z ujęcia własnego,
 - c) odprowadzenie ścieków bytowych - do istniejącej lub projektowanej sieci kanalizacji sanitarnej o przekroju nie mniejszym niż $\varnothing 60$ mm,
 - c) odprowadzenie wód opadowych i roztopowych – zgodnie z przepisami odrębnymi,
 - d) zaopatrzenie w energię elektryczną – z istniejącej lub projektowanej sieci elektroenergetycznej,
 - e) zaopatrzenie w energię ciepłą – z urządzeń indywidualnych z zastosowaniem paliw i technologii niskoemisyjnych lub bezemisyjnych, gwarantujących nieprzekraczanie dopuszczalnych norm zanieczyszczeń, zgodnie z przepisami odrębnymi dotyczącymi ochrony środowiska,
 - f) zaopatrzenie w gaz – z indywidualnych źródeł lub projektowanej sieci gazociągowej,
 - g) gospodarka odpadami stałymi – obowiązują ustalenia zgodnie z przepisami odrębnymi,
 - h) dopuszcza się budowę i przebudowę infrastruktury technicznej - minimalna przekroju - $\varnothing 30$ mm,
 - i) dopuszcza się sytuowanie infrastruktury technicznej poza liniami zabudowy określonymi na rysunku planu z bezpośrednim, swobodnym dostępem do drogi;
- 11) sposób i termin tymczasowego zagospodarowania, urządzania i użytkowania terenów – nie występuje potrzeba określania;
- 12) stawki procentowe, na podstawie których ustala się opłatę, o których mowa w art. 36 ust. 4 ustawy o planowaniu i zagospodarowaniu przestrzennym – w wysokości 30%.

Rozdział 4. Przepisy końcowe

§ 5. Wykonanie niniejszej uchwały powierza się Wójtowi Gminy Zławieś Wielka.

§ 6. Uchwała wchodzi w życie po upływie 14 dni od dnia jej ogłoszenia w Dzienniku Urzędowym Województwa Kujawsko-Pomorskiego.

Przewodniczący Rady Gminy

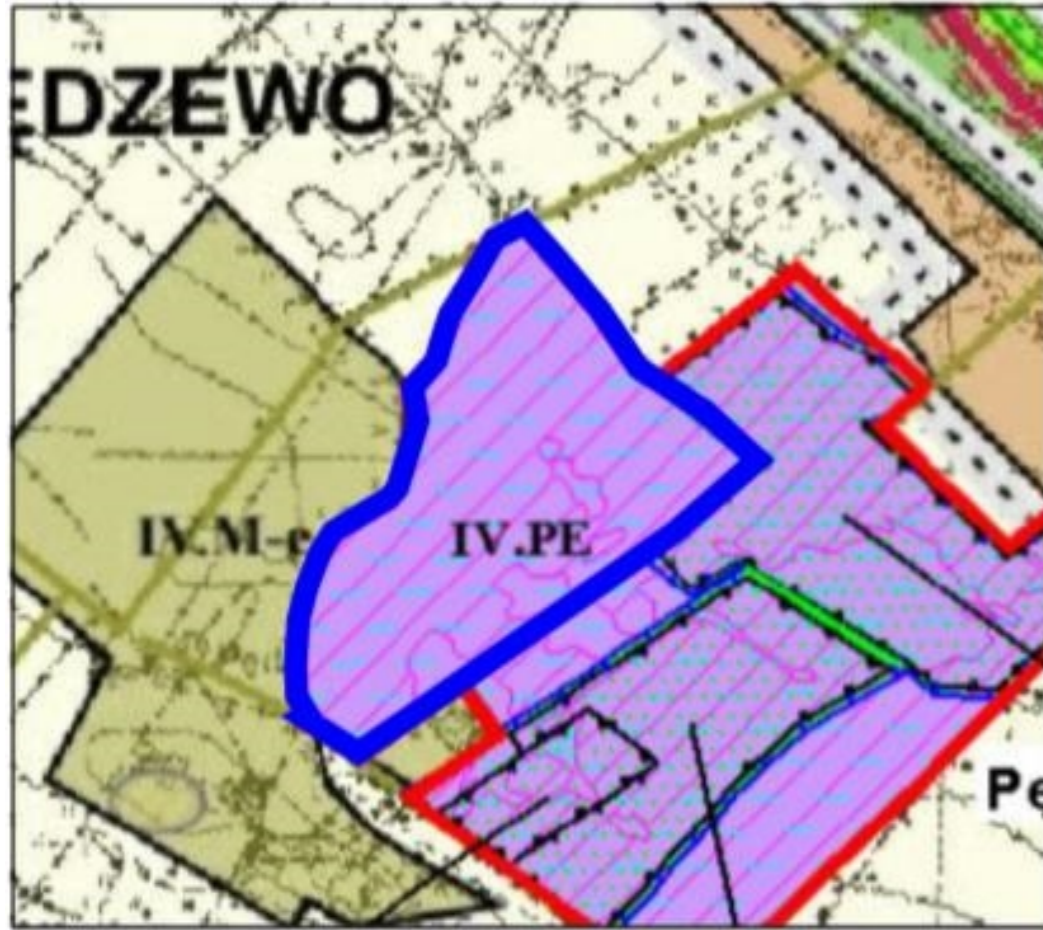
Piotr Pawlikowski



**MIEJSCOWY PLAN ZAGOSPODAROWANIA PRZESTRZENNEGO
DLA DZIAŁEK OZNACZONYCH NUMERAMI 249, 253-254
- POŁOŻONYCH W MIEJSCOWOŚCI PĘDZEWO, GMINA ZŁAWIEŚ WIELKA**

Załącznik Nr 1
do Uchwały Nr XXIII/175/2020
Rady Gminy Zławieś Wielka
z dnia 28 października 2020 r.

WYRYS ZE STUDIUM UWARUNKWAŃ
I KIERUNKÓW ZAGOSPODAROWANIA
PRZESTRZENNEGO GMINY ZŁAWIEŚ WIELKA



— granica obszaru objętego planem

TERENY FUNKCJONALNE


TERENY FUNKCJONALNE ZAINWESTOWANE I ROZWOJOWE GMINY

PG - TEREN POWIERZCHNIOWEJ EKSPLOATACJI KOPALIN POSPOLITYCH

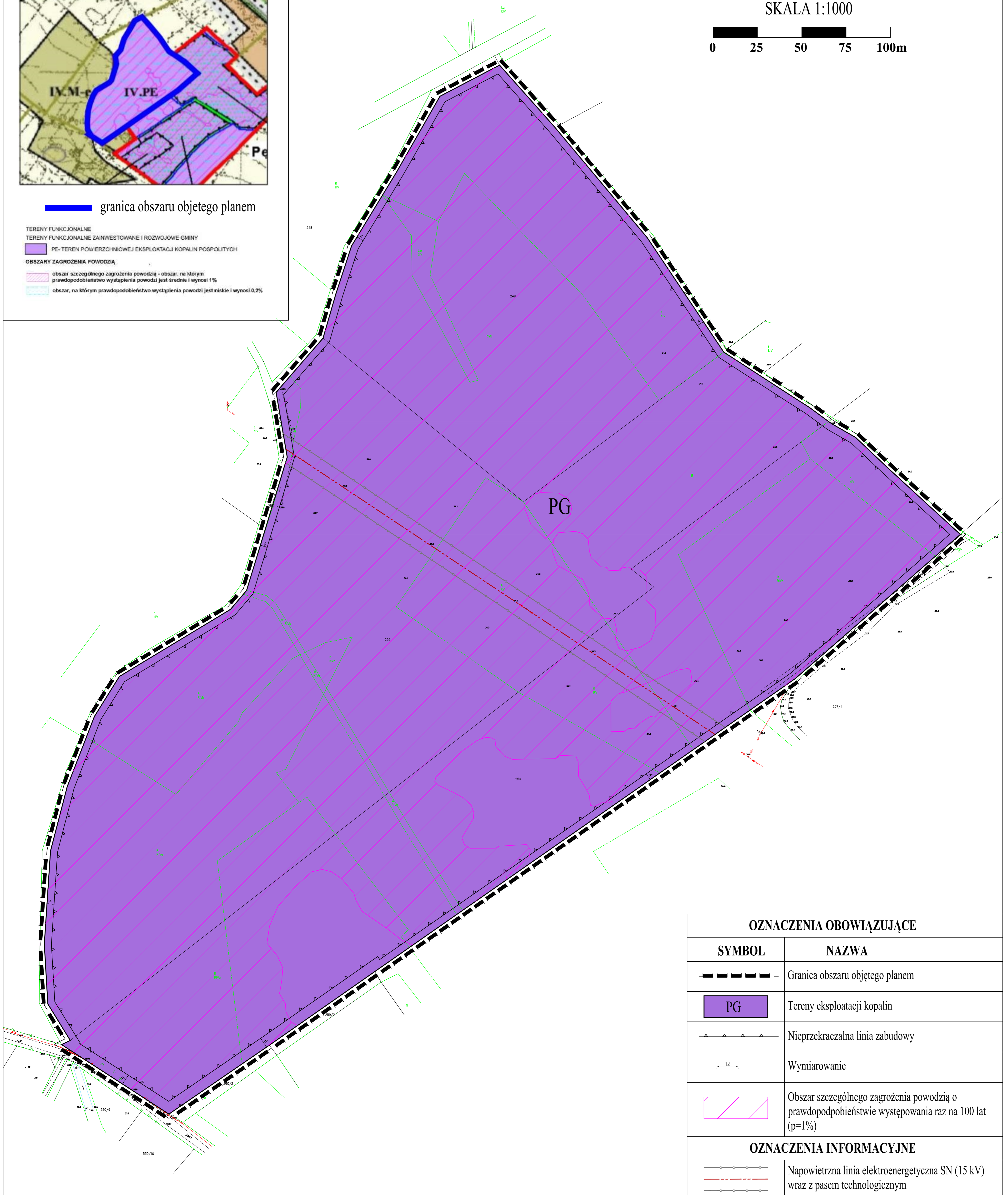
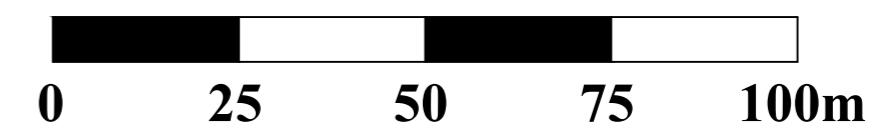
OBSZARY ZAGROŻENIA POWODZIĄ

obszar szczególnego zagrożenia powodzią - obszar, na którym
prawdopodobieństwo wystąpienia powodzi jest średnie i wynosi 1%

obszar, na którym prawdopodobieństwo wystąpienia powodzi jest niskie i wynosi 0,2%



SKALA 1:1000



OZNACZENIA OBOWIĄZUJĄCE

SYMBOL	NAZWA
— — — — —	Granica obszaru objętego planem
PG	Tereny eksploatacji kopalni
—▲—▲—▲—▲—	Nieprzekraczalna linia zabudowy
—12—	Wymiarowanie
	Obszar szczególnego zagrożenia powodzią o prawdopodobieństwie występowania raz na 100 lat (p=1%)
OZNACZENIA INFORMACYJNE	
	Napowietrzna linia elektroenergetyczna SN (15 kV) wraz z pasem technologicznym

Załącznik Nr 2 do uchwały Nr XXIII/175/2020

Rady Gminy Zławieś Wielka

z dnia 28 października 2020 r.

Rozstrzygnięcie o sposobie rozpatrzenia uwag do projektu miejscowego planu zagospodarowania przestrzennego dla działek oznaczonych numerami: 249, 253-254 - położonych w miejscowości Pędzewo, gmina Zławieś Wielka.

Brak uwag nieuwzględnionych przez Wójta Gminy Zławieś Wielka.

Załącznik Nr 3 do uchwały Nr XXIII/175/2020
Rady Gminy Zławieś Wielka
z dnia 28 października 2020 r.

Rozstrzygnięcie Rady Gminy Zławieś Wielka, o sposobie realizacji, zapisanych w planie, inwestycji z zakresu infrastruktury technicznej, które należą do zadań własnych gminy, oraz zasadach ich finansowania, zgodnie z przepisami o finansach publicznych.

Na podstawie art. 20 ust. 1 ustawy z dnia 27 marca 2003 r. o planowaniu i zagospodarowaniu przestrzennym (Dz. U. z 2020 r., poz. 293 ze zm.) określa się następujący sposób realizacji oraz zasady finansowania inwestycji z zakresu infrastruktury technicznej, które należą do zadań własnych gminy:

1. Opis sposobu realizacji inwestycji publicznych:

- 1) realizacja inwestycji będzie przebiegać zgodnie z obowiązującymi przepisami, w tym m.in. ustawą Prawo budowlane, ustawą o zamówieniach publicznych, o samorządzie gminnym, gospodarce komunalnej i o ochronie środowiska,
- 2) inwestycje w zakresie przesyłania i dystrybucji, energii elektrycznej realizowane będą w sposób określony obowiązującymi przepisami,

2. Finansowanie inwestycji z zakresu infrastruktury technicznej, które należą do zadań własnych gminy, ujętych w niniejszym planie podlega przepisom ustawy o finansach publicznych.

3. Prognozowane źródła finansowania przez gminę:

- 1) dochody własne,
- 2) dotacje,
- 3) pożyczki preferencyjne,
- 4) fundusze Unii Europejskiej,
- 5) porozumienia publiczno-prywatne.