
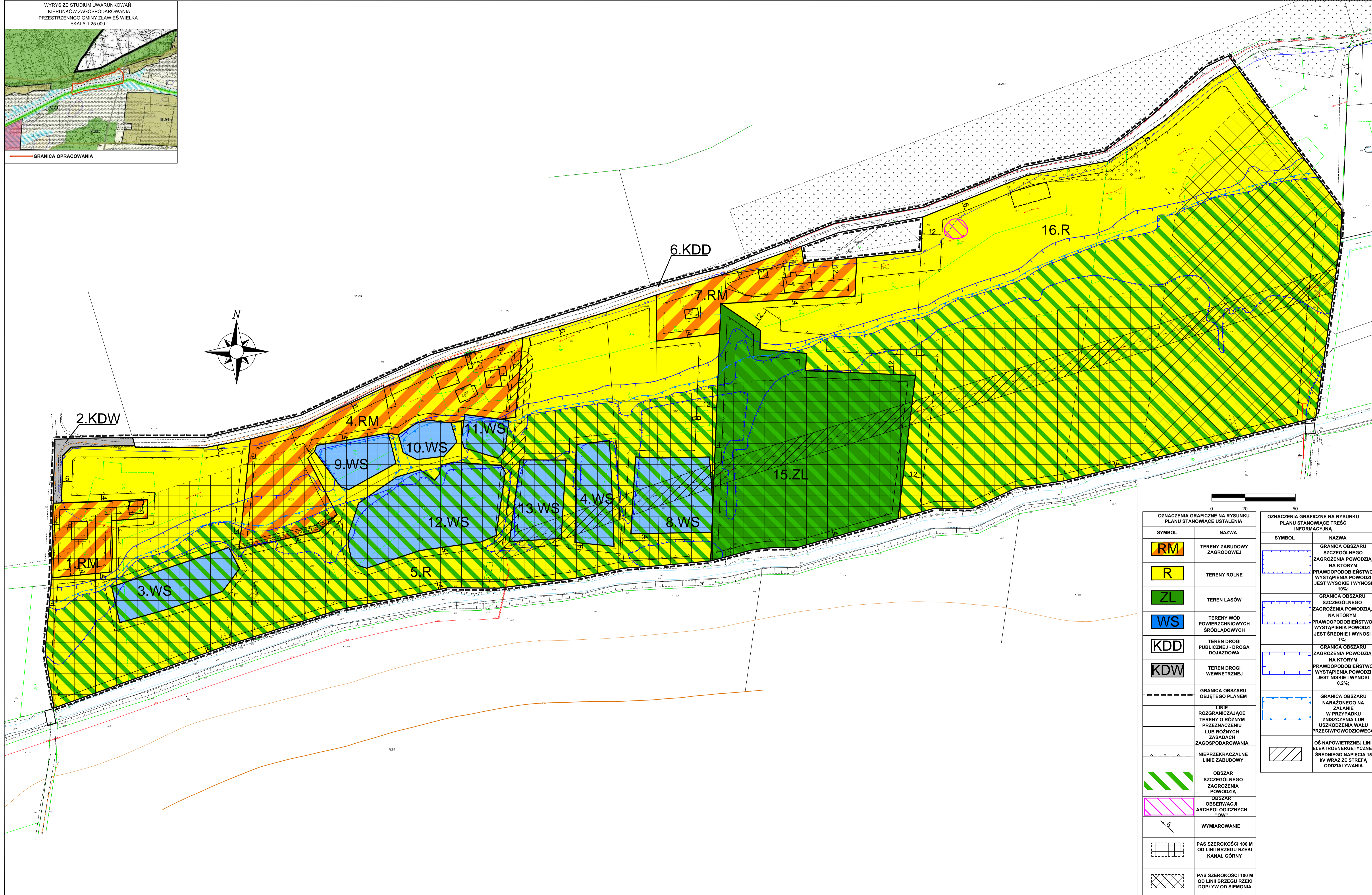
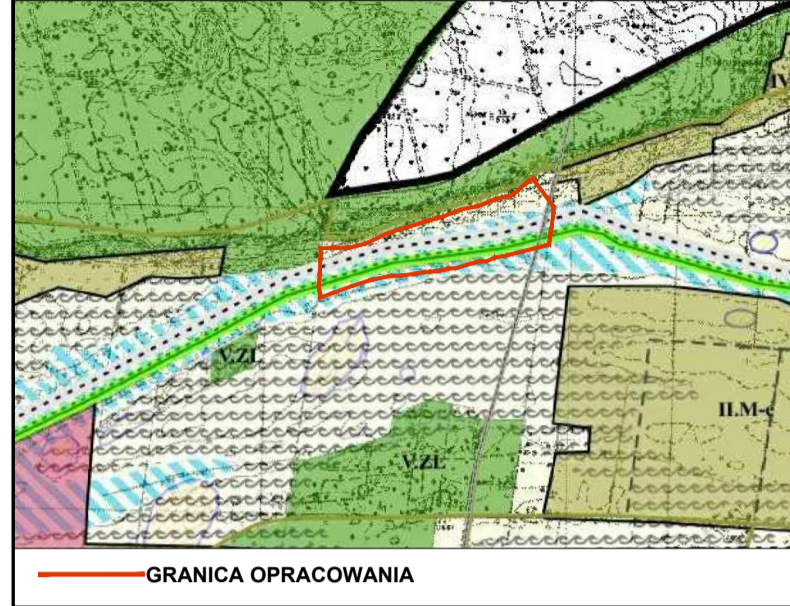




Miejscowy plan zagospodarowania przestrzennego
dla działek nr położonych w północnej części miejscowości
Czarnowo - gmina Zławieś Wielka

Załącznik Nr 1
do Uchwały nr
Rady Gminy
Zławieś Wielka
z dnia

WYRYS ZE STUDIUM UWARUNKOWAŃ
I KIERUNKÓW ZAGOSPODAROWANIA
PRZESTRZENNEGO GMINY ZŁAWIEŚ WIELKA
SKALA 1:25 000



OZNACZENIA GRAFICZNE NA RYSUNKU PLANU STANOWIĄCE USTALENIA		OZNACZENIA GRAFICZNE NA RYSUNKU PLANU STANOWIĄCE TREŚĆ INFORMACYJNA	
SYMBOL	NAZWA	SYMBOL	NAZWA
	TERENY ZABUDOWY ZAGRODOWEJ		GRANICA OBSZARU SZCZEGÓLNEGO ZAGROŻENIA POWODZI, NA KTÓRYM PRAWDOPODOBIEŃSTWO WYSTĄPIENIA POWODZI JEST WYSOKIE I WYNOŚI 10%;
	TERENY ROLNE		GRANICA OBSZARU SZCZEGÓLNEGO ZAGROŻENIA POWODZI, NA KTÓRYM PRAWDOPODOBIEŃSTWO WYSTĄPIENIA POWODZI JEST ŚREDNIE I WYNOŚI 1%;
	TEREN LASÓW		GRANICA OBSZARU ZAGROŻENIA POWODZI, NA KTÓRYM PRAWDOPODOBIEŃSTWO WYSTĄPIENIA POWODZI JEST NISKIE I WYNOŚI 0,2%;
	TERENY WÓD POWIERZCHNIOWYCH ŚRODLĄDOWYCH		GRANICA OBSZARU NARAŻONEGO NA ZALANIE W PRZYPADKU ZNISZCZENIA LUB USZKODZENIA WAŁU PRZECIWPOWODZIOWEGO
	TEREN DROGI PUBLICZNEJ - DROGA DOJAZDOWA		OS NAPOWIETRZNEJ LINII ELEKTROENERGETYCZNEJ ŚREDNIEGO NAPIĘCIA 15 kV WRAZ ZE STREFĄ ODDZIAŁYWANIA
	TEREN DROGI WEWNĘTRZNEJ		
	GRANICA OBSZARU OBJĘTEGO PLANEM		
	LINIE ROZGRANICZAJĄCE TERENY O RÓŻNYM PRZEZNACZENIU LUB RÓŻNYCH ZASADACH ZAGOSPODAROWANIA		
	NIEPRZEKRACZALNE LINIE ZABUDOWY		
	OBSZAR SZCZEGÓLNEGO ZAGROŻENIA POWODZI		
	OBSZAR OBSERWACJI ARCHEOLOGICZNYCH "Ow"		
	WYMIAROWANIE		
	PAS SZEROKOŚCI 100 M OD LINII BRZEGU RZECI KANAŁ GÓRNY		
	PAS SZEROKOŚCI 100 M OD LINII BRZEGU RZECI DOPŁYW OD SIEMENIA		