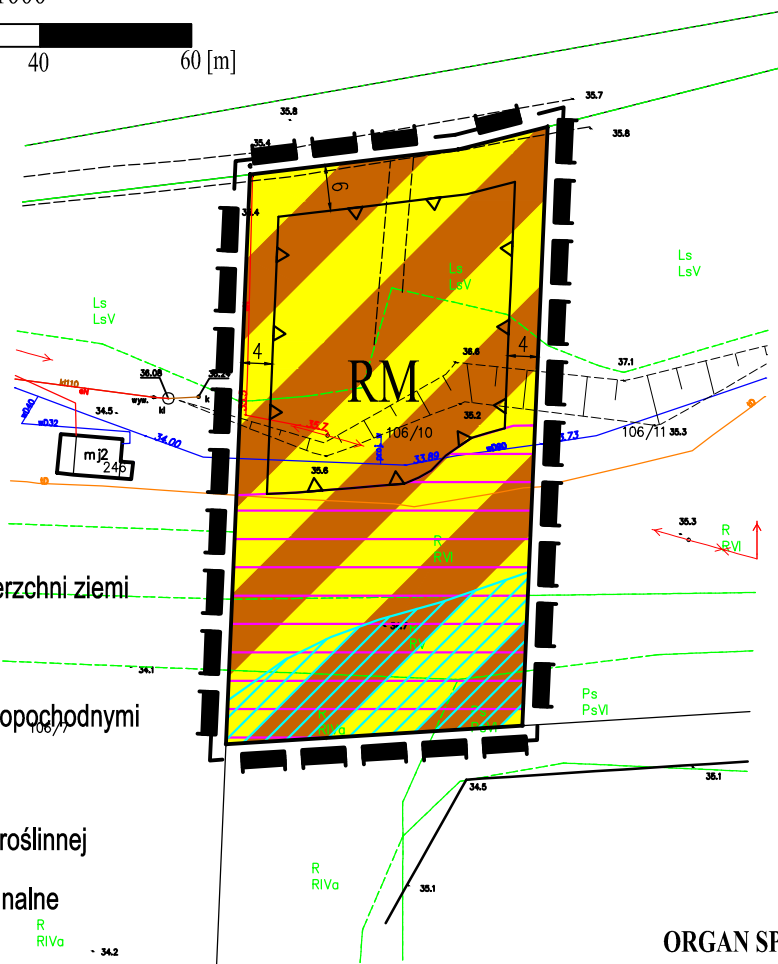
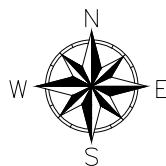





**ZAŁĄCZNIK GRAFICZNY NR 1 DO PROGNOZY ODDZIAŁYWANIA NA ŚRODOWISKO MIEJSCOWEGO PLANU
ZAGOSPODAROWANIA PRZESTRZENNEGO
DLA DZIAŁEK OZNACZONYCH NUMERAMI 106/10 I 491 POŁOŻONYCH W MIEJSCOWOŚCI CZARNOWO ORAZ DLA
DZIAŁKI OZNACZONEJ NUMEREM 75/1 POŁOŻONEJ W MIEJSCOWOŚCI TOPORZYSKO - GMINA ZŁAWIEŚ WIELKA**

DZIAŁKA O NR 106/10 POŁOŻONA W MIEJSCOWOŚCI CZARNOWO

SKALA 1:1000



Czynniki negatywnie wpływające na środowisko i zdrowie ludzi:

- 1** Przekształcenie powierzchni ziemi
- 2** Zmiana krajobrazu
- 3** Zanieczyszczenie ropopochodnymi
- 4** Emisja hałasu
- 5** Syntropizacja szaty roślinnej
- 6** Odpady i ścieki komunalne
- 7** Ścieki przemysłowe

**ORGAN SPORZĄDZAJĄCY:
WÓJT GMINY ZŁAWIEŚ WIELKA**

WYRYS ZE STUDIUM UWARUNKWAŃ
I KIERUNKÓW ZAGOSPODAROWANIA
PRZESTRZENNEGO GMINY ZŁAWIEŚ WIELKA



— granica obszaru objętego planem

TERENY FUNKCYJNALNE OTWARTE GMINY

ZL - TERENY LASÓW I DOLESIEN

R - TERENY ROLNE

KIERUNKI ROZWOJU SYSEM U KOMUNIKACYJNEGO

— DROGA GMINNA PROJEKTOWANA

OZNACZENIA OBOWIĄZUJĄCE

SYMBOL	NAZWA
— ■ ■ —	Granica obszaru objętego planem
	Teren zabudowy zagrodowej 1 2 4 5 6
— ▲ —	Nieprzekraczalna linia zabudowy
— 6 —	Wymiarowanie
	Nieruchomy zabytek archeologiczny objęty strefą ochrony konserwatorskiej OW oraz ujęty w Wojewódzkiej Ewidencji Zabytków
	Obszar szczególnego zagrożenia powodzią o prawdopodobieństwie występowania raz na 100 lat (p=1%)