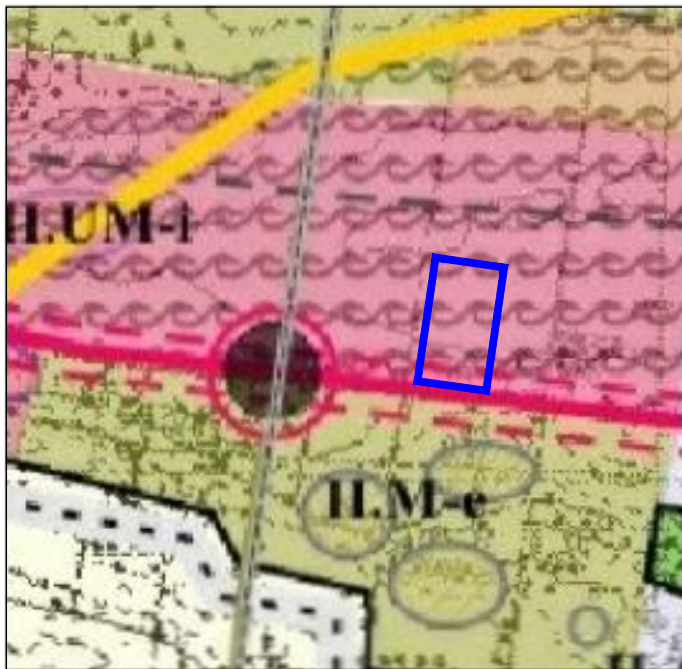


**ZAŁĄCZNIK GRAFICZNY NR 3 DO PROGNOZY ODDZIAŁYWANIA NA ŚRODOWISKO MIEJSCOWEGO PLANU
ZAGOSPODAROWANIA PRZESTRZENNEGO
DLA DZIAŁEK OZNACZONYCH NUMERAMI 106/10 I 491 POŁOŻONYCH W MIEJSCOWOŚCI CZARNOWO ORAZ DLA
DZIAŁKI OZNACZONEJ NUMEREM 75/1 POŁOŻONEJ W MIEJSCOWOŚCI TOPORZYSKO - GMINA ZŁAWIEŚ WIELKA**

WYRYS ZE STUDIUM UWARUNKOWAŃ
I KIERUNKÓW ZAGOSPODAROWANIA
PRZESTRZENNEGO GMINY ZŁAWIEŚ WIELKA



— granica obszaru objętego planem

- TERENY FUNKCJONALNE
TERENY FUNKCJONALNE ZAINWESTOWANE I ROZWOJOWE GMINY
- UM-I TERENY ZABUDOWY USŁUGOWO - MIESZKANIOWEJ INTENSYWNEJ
- KIERUNKI ROZWOJU SYSTEMU KOMUNIKACYJNEGO
- ISTNIEJĄCA ADAPTOWANA JEZDNIA DK 80
 - PROJEKTOWANA JEZDNIA DK 80


Czynniki negatywnie
wpływające na środowisko
i zdrowie ludzi:

- 1 Przekształcenie powierzchni ziemi
- 2 Zmiana krajobrazu
- 3 Zanieczyszczenie ropopochodnymi
- 4 Emisja hałasu
- 5 Syntropizacja szaty roślinnej
- 6 Odpady i ścieki komunalne
- 7 Ścieki przemysłowe

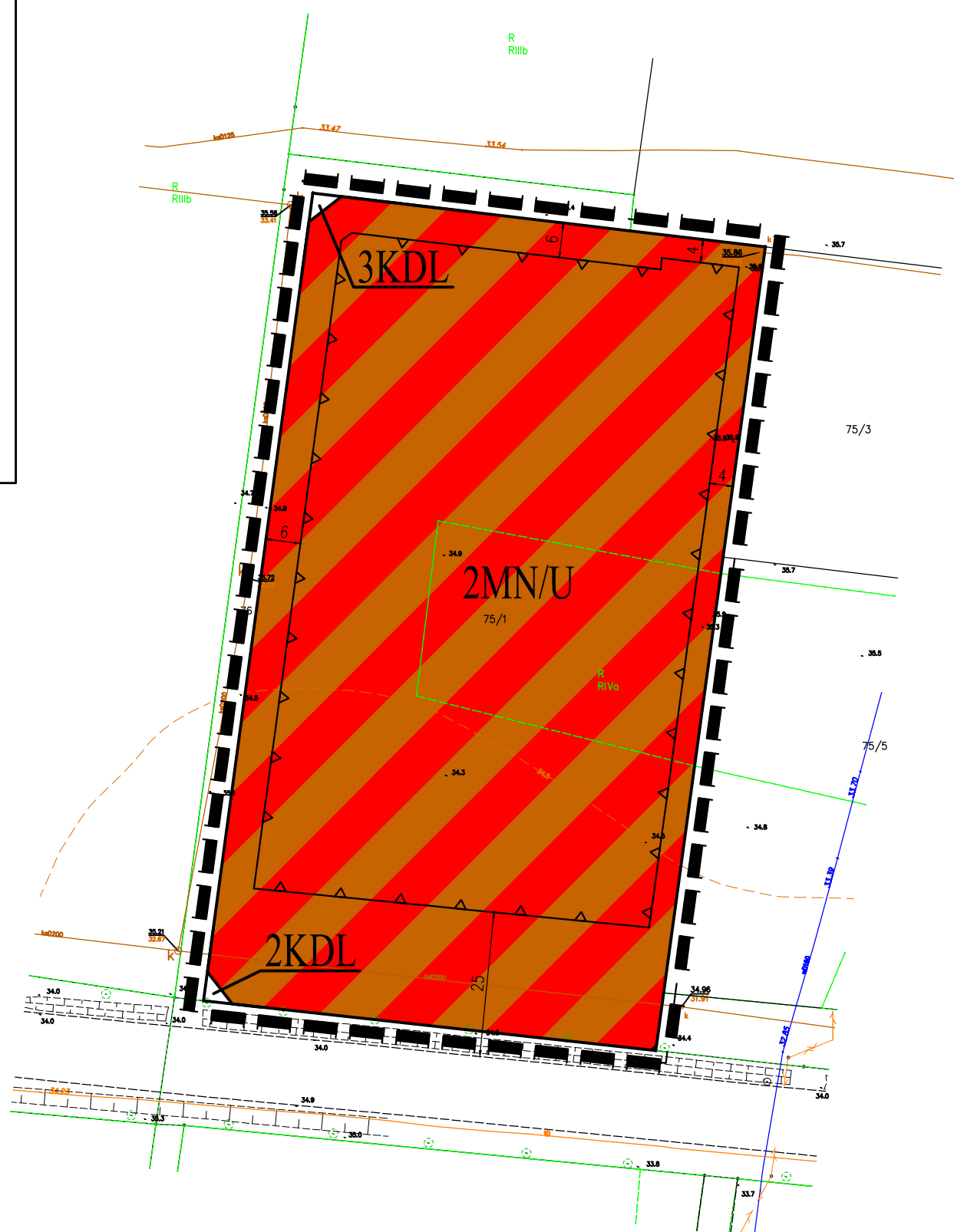

OZNACZENIA OBOWIĄZUJĄCE

SYMBOL	NAZWA
	Granica obszaru objętego planem
	Linia rozgraniczająca teren o różnym przeznaczeniu lub różnych zasadach zagospodarowania
	Teren zabudowy mieszkaniowej jednorodzinnej lub usługowej 1 2 4 5 6
	Teren drogi lokalnej 3 4
	Nieprzekraczalna linia zabudowy
	Wymiarowanie

DZIAŁKA O NR 75/1 POŁOŻONA W MIEJSCOWOŚCI TOPORZYSKO



SKALA 1:1000



**ORGAN SPORZĄDZAJĄCY:
WÓJT GMINY ZŁAWIEŚ WIELKA**