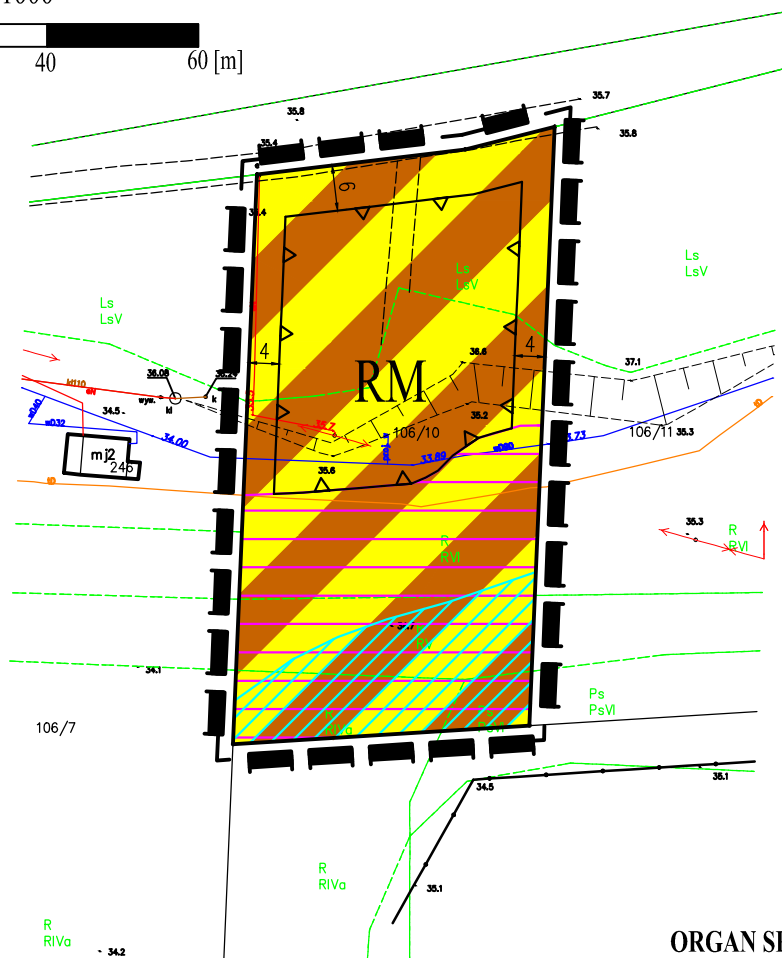




**MIEJSCOWY PLAN ZAGOSPODAROWANIA PRZESTRZENNEGO
DLA DZIAŁEK OZNACZONYCH NUMERAMI 106/10 I 491 POŁOŻONYCH W
MIEJSCOWOŚCI CZARNOWO ORAZ DLA DZIAŁKI OZNACZONEJ NUMEREM 75/1
POŁOŻONEJ W MIEJSCOWOŚCI TOPORZYSKO - GMINA ZŁAWIEŚ WIELKA**

Załącznik Nr 1
do Uchwały Nr
Rady Gminy Zławieś Wielka
z dnia r.

DZIAŁKA O NR 106/10 POŁOŻONA W MIEJSCOWOŚCI CZARNOWO

SKALA 1:1000



**ORGAN SPORZĄDZAJĄCY:
WÓJT GMINY ZŁAWIEŚ WIELKA**

WYRYS ZE STUDIUM UWARUNKWAŃ
I KIERUNKÓW ZAGOSPODAROWANIA
PRZESTRZENNEGO GMINY ZŁAWIEŚ WIELKA



— granica obszaru objętego planem

TERENY FUNKCYJNALNE OTWARTE GMINY

■ ZL - TERENY LASÓW I DOLESIEN

■ R - TERENY ROLNE

KIERUNKI ROZWOJU SYSTEMU KOMUNIKACYJNEGO

— DROGA GMINNA PROJEKTOWANA

OZNACZENIA OBOWIĄZUJĄCE

SYMBOL	NAZWA
—■ ■—	Granica obszaru objętego planem
■ RM	Teren zabudowy zagrodowej
—△—△—	Nieprzekraczalna linia zabudowy
—6—	Wymiarowanie
■	Nieruchomy zabytek archeologiczny objęty strefą ochrony konserwatorskiej OW oraz ujęty w Wojewódzkiej Ewidencji Zabytków
■	Obszar szczególnego zagrożenia powodzią o prawdopodobieństwie występowania raz na 100 lat (p=1%)