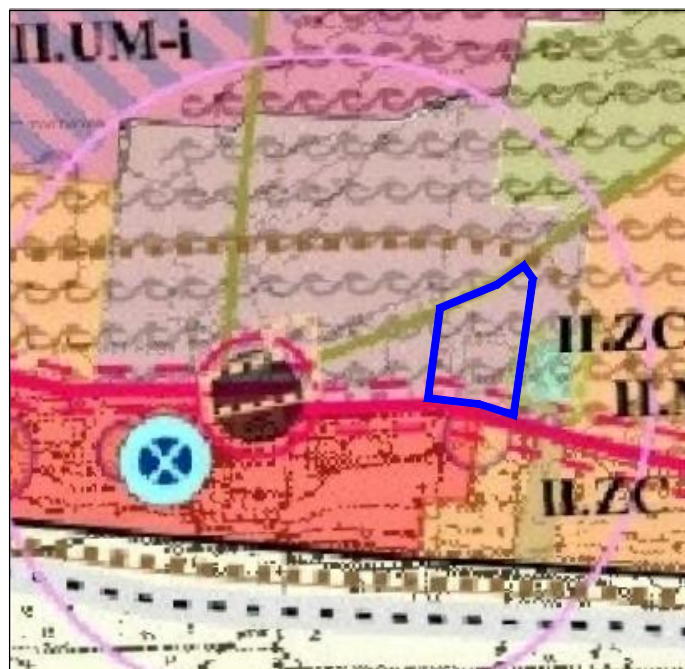



**MIEJSCOWY PLAN ZAGOSPODAROWANIA PRZESTRZENNEGO
DLA DZIAŁEK OZNACZONYCH NUMERAMI 106/10 I 491 POŁOŻONYCH W
MIEJSCOWOŚCI CZARNOWO ORAZ DLA DZIAŁKI OZNACZONEJ NUMEREM 75/1
POŁOŻONEJ W MIEJSCOWOŚCI TOPORZYSKO - GMINA ZŁAWIEŚ WIELKA**

Załącznik Nr 2
do Uchwały Nr
Rady Gminy Zławieś Wielka
z dnia r.


WYRYS ZE STUDIUM UWARUNKWAŃ
I KIERUNKÓW ZAGOSPODAROWANIA
PRZESTRZENNEGO GMINY ZŁAWIEŚ WIELKA



DZIAŁKA O NR 491 POŁOŻONA W MIEJSCOWOŚCI CZARNOWO



SKALA 1:1000



- granica obszaru objętego planem
- TERENY FUNKCJONALNE
- TERENY FUNKCJONALNE ZAINWESTOWANE I ROZWOJOWE GMINY
- UM-I TERENY ZABUDOWY USŁUGOWO - MIESZKANIOWEJ INTENSYWNEJ
- MIEJSCA KONCENTRACJI USŁUG
- KIERUNKI ROZWOJU SYSTEMU KOMUNIKACYJNEGO
- ISTNIEJĄCA ADAPTOWANA JEZDNIĄ DK 80
- PROJEKTOWANA JEZDNIĄ DK 80
- DROGA GMINNA



OZNACZENIA OBOWIĄZUJĄCE

SYMBOL	NAZWA
— — —	Granica obszaru objętego planem
— — —	Linia rozgraniczająca teren o różnym przeznaczeniu lub różnych zasadach zagospodarowania
MN	Teren zabudowy mieszkaniowej jednorodzinnej
MN/U	Teren zabudowy mieszkaniowej jednorodzinnej lub usługowej
KDL	Teren drogi lokalnej
▲ ▲	Nieprzekraczalna linia zabudowy
6	Wymiarowanie

**ORGAN SPORZĄDZAJĄCY:
WÓJT GMINY ZŁAWIEŚ WIELKA**