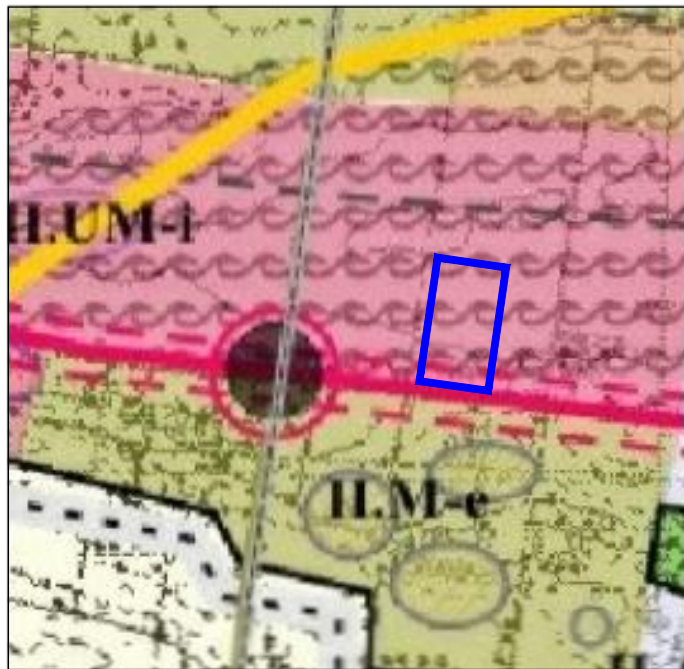


**MIEJSCOWY PLAN ZAGOSPODAROWANIA PRZESTRZENNEGO  
DLA DZIAŁEK OZNACZONYCH NUMERAMI 106/10 I 491 POŁOŻONYCH W  
MIEJSCOWOŚCI CZARNOWO ORAZ DLA DZIAŁKI OZNACZONEJ NUMEREM 75/1  
POŁOŻONEJ W MIEJSCOWOŚCI TOPORZYSKO - GMINA ZŁAWIEŚ WIELKA**

Załącznik Nr 3  
do Uchwały Nr .....  
Rady Gminy Zławieś Wielka  
z dnia ..... r.


WYRYS ZE STUDIUM UWARUNKOWAŃ  
I KIERUNKÓW ZAGOSPODAROWANIA  
PRZESTRZENNEGO GMINY ZŁAWIEŚ WIELKA



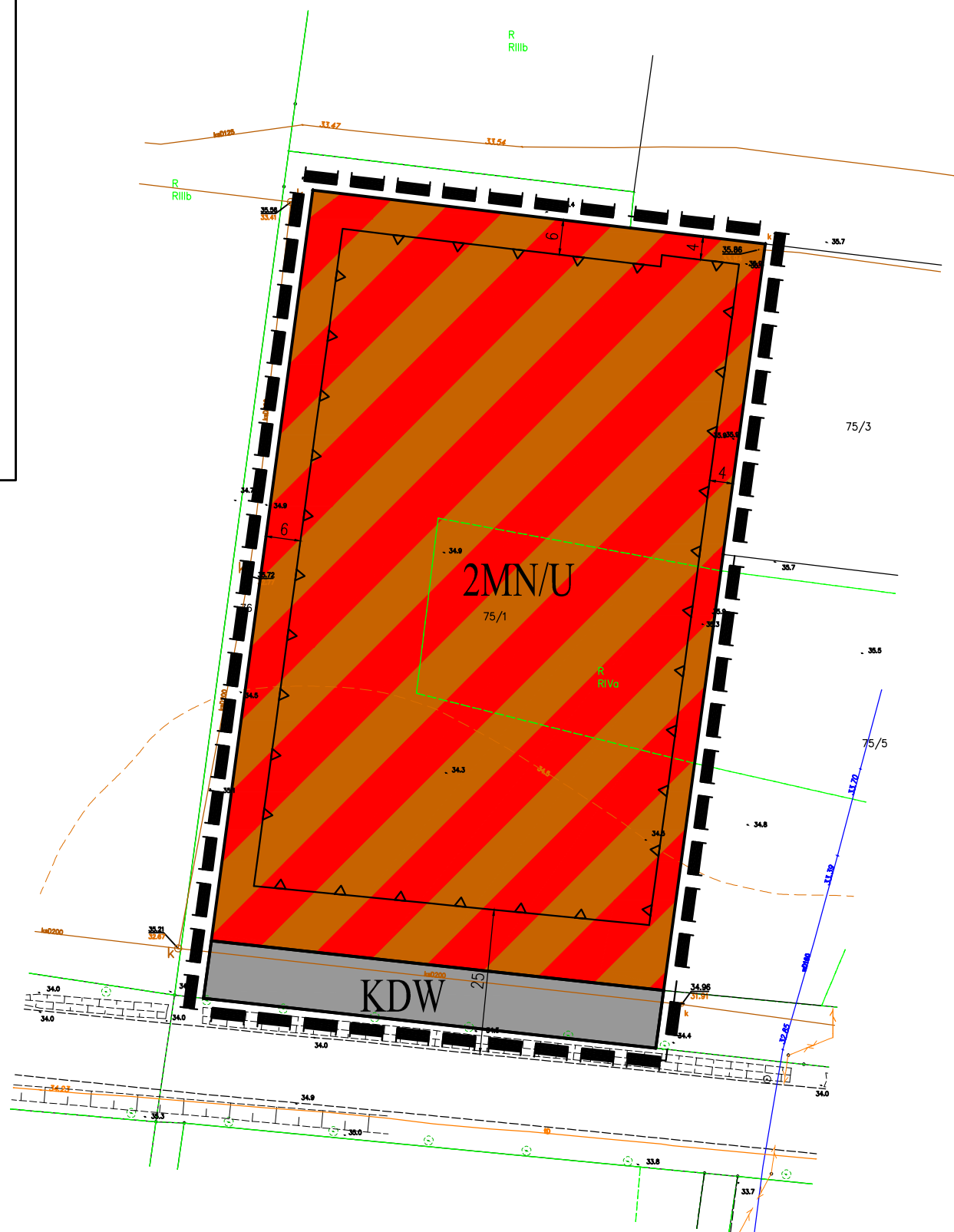

— granica obszaru objętego planem

- TERENY FUNKCJONALNE  
TERENY FUNKCJONALNE ZAINWESTOWANE I ROZWOJOWE GMINY
- UM-I TERENY ZABUDOWY USŁUGOWO - MIESZKANIOWEJ INTENSYWNEJ
- KIERUNKI ROZWOJU SYSEM KOMUNIKACYJNEGO
- ISTNIEJĄCA ADAPTOWANA JEZDNIĄ DK 80
  - PROJEKTOWANA JEZDNIĄ DK 80

**DZIAŁKA O NR 75/1 POŁOŻONA W MIEJSCOWOŚCI TOPORZYSKO**



SKALA 1:1000



**OZNACZENIA OBOWIĄZUJĄCE**

| SYMBOL | NAZWA  |
|--------|--|
|        | Granica obszaru objętego planem  |
|        | Linia rozgraniczająca teren o różnym przeznaczeniu lub różnych zasadach zagospodarowania |
|        | Teren zabudowy mieszkaniowej jednorodzinnej lub usługowej                                |
|        | Teren drogi wewnętrznej  |
|        | Nieprzekraczalna linia zabudowy  |
|        | Wymiarowanie   |

**ORGAN SPORZĄDZAJĄCY:  
WÓJT GMINY ZŁAWIEŚ WIELKA**