







MIEJSCOWY PLAN ZAGOSPODAROWANIA PRZESTRZENNEGO DLA DZIAŁEK NR 136/8-9 POŁOŻONYCH W MIEJSCOWOŚCI RZĘCZKOWO - GMINA ZŁAWIEŚ WIELKA

ZAŁĄCZNIK NR 1 DO UCHWAŁY NR XXXVII/259/2021 RADY GMINY ZŁAWIEŚ WIELKA Z DNIA 30 LISTOPADA 2021 R.

OZNACZENIA

OZNACZENIA STANOWIĄCE OBOWIAZUJĄCE USTALENIA PLANU

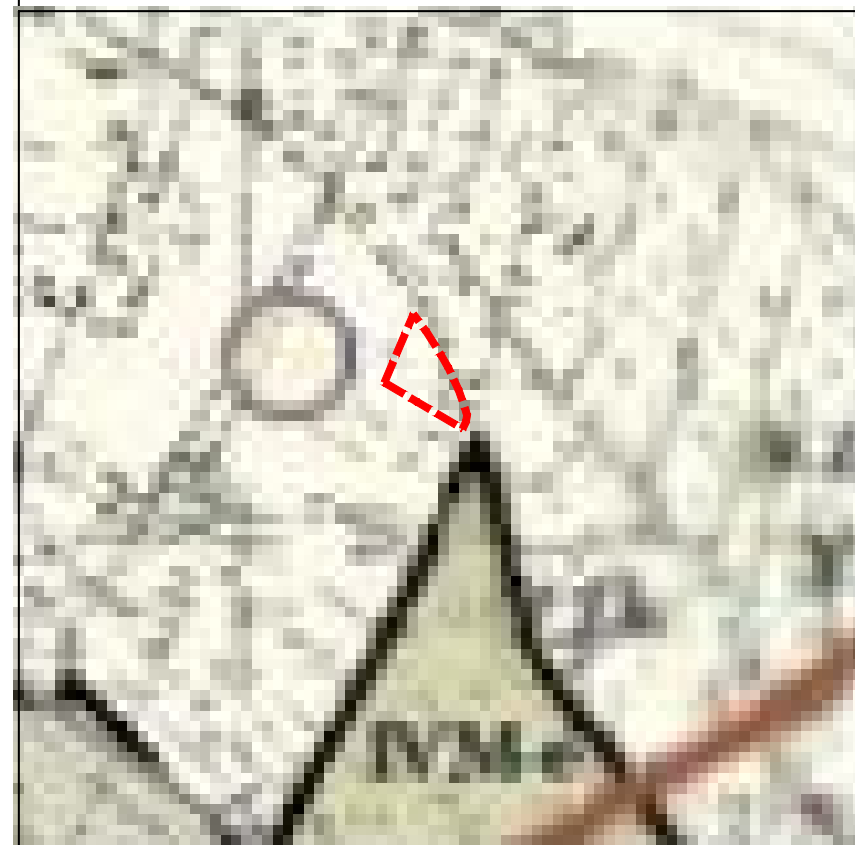
-  GRANICA OBSZARU OBJĘTEGO PLANEM
-  LINIE ROZGRANICZAJĄCE TERENY O RÓŻNYM PRZEZNACZENIU LUB RÓŻNYCH ZASADACH ZAGOSPODAROWANIA
-  NIEPRZEKRACZALNA LINIA ZABUDOWY
-  **RM** TEREN ZABUDOWY ZAGRODOWEJ W GOSPODARSTWACH ROLNYCH, HODOWLANYCH I OGRODNICZYCH
-  **ZL** TEREN LASU
-  **KDW** TEREN DROGI WEWNĘTRZNEJ
-  WYMIAROWANIE



OBZAR OBJĘTY PLANEM POŁOŻONY JEST W ZASIĘGU:
- OBSZARU CHRONIONEGO KRAJOBRAZU "STREFY KRAWĘDZIOWEJ KOTLINY TORUŃSKIEJ"
- GŁÓWNEGO ZBIORNIKA WÓD POZDZIEMNYCH NR 141 "ZBIORNIK RZEKI DOLNA WISŁA"

SKALA 1:1000

0 10 20 30 40 50 m

WYRYS ZE STUDIUM UWARUNKOWAŃ I KIERUNKÓW
ZAGOSPODAROWANIA PRZESTRZENNEGO
GMINY ZŁAWIEŚ WIELKA
Z OZNACZENIEM GRANIC OBSZARU
OBJĘTEGO PLANEM
SKALA 1:10 000



-  R - TERENY ROLNE
-  GRANICA OBSZARU OBJĘTEGO PLANEM

