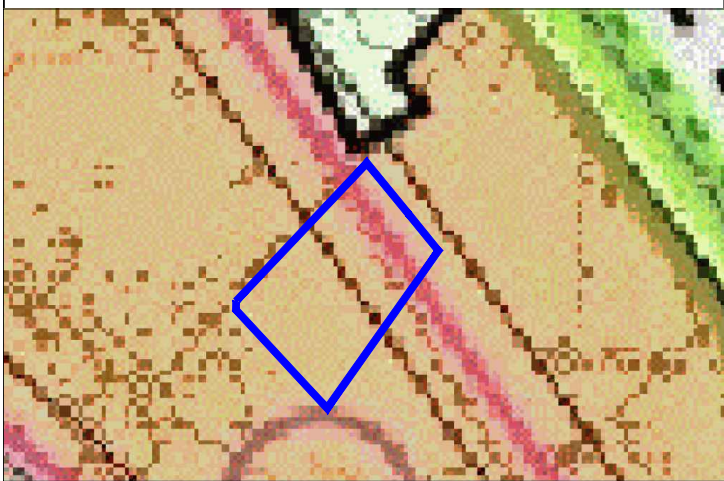



ZAŁĄCZNIK GRAFICZNY DO PROGNOZY ODDZIAŁYWANIA NA ŚRODOWISKO MIEJSCOWEGO PLANU ZAGOSPODAROWANIA PRZESTRZENNEGO DLA DZIAŁKI NR 122/13 POŁOŻONEJ W MIEJSCOWOŚCI ROZGARTY - GMINA ZŁAWIEŚ WIELKA

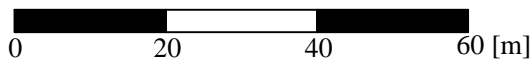
WYRYS ZE STUDIUM UWARUNKOWAŃ
I KIERUNKÓW ZAGOSPODAROWANIA
PRZESTRZENNEGO GMINY ZŁAWIEŚ WIELKA



- granica obszaru objętego planem
- TERENY FUNKCJONALNE
- TERENY FUNKCJONALNE ZAINWESTOWANE I ROZWOJOWE GMINY
- MUH-TEREN ZABUDOWY MIESZKANIOWO - USŁUGOWEJ INTENSYWNEJ
- KIERUNKI ROZWOJU INFRASTRUKTURY TECHNICZNEJ- KLUCZOWE OBIEKTY
- LINIE ENERGETYCZNE 110KV

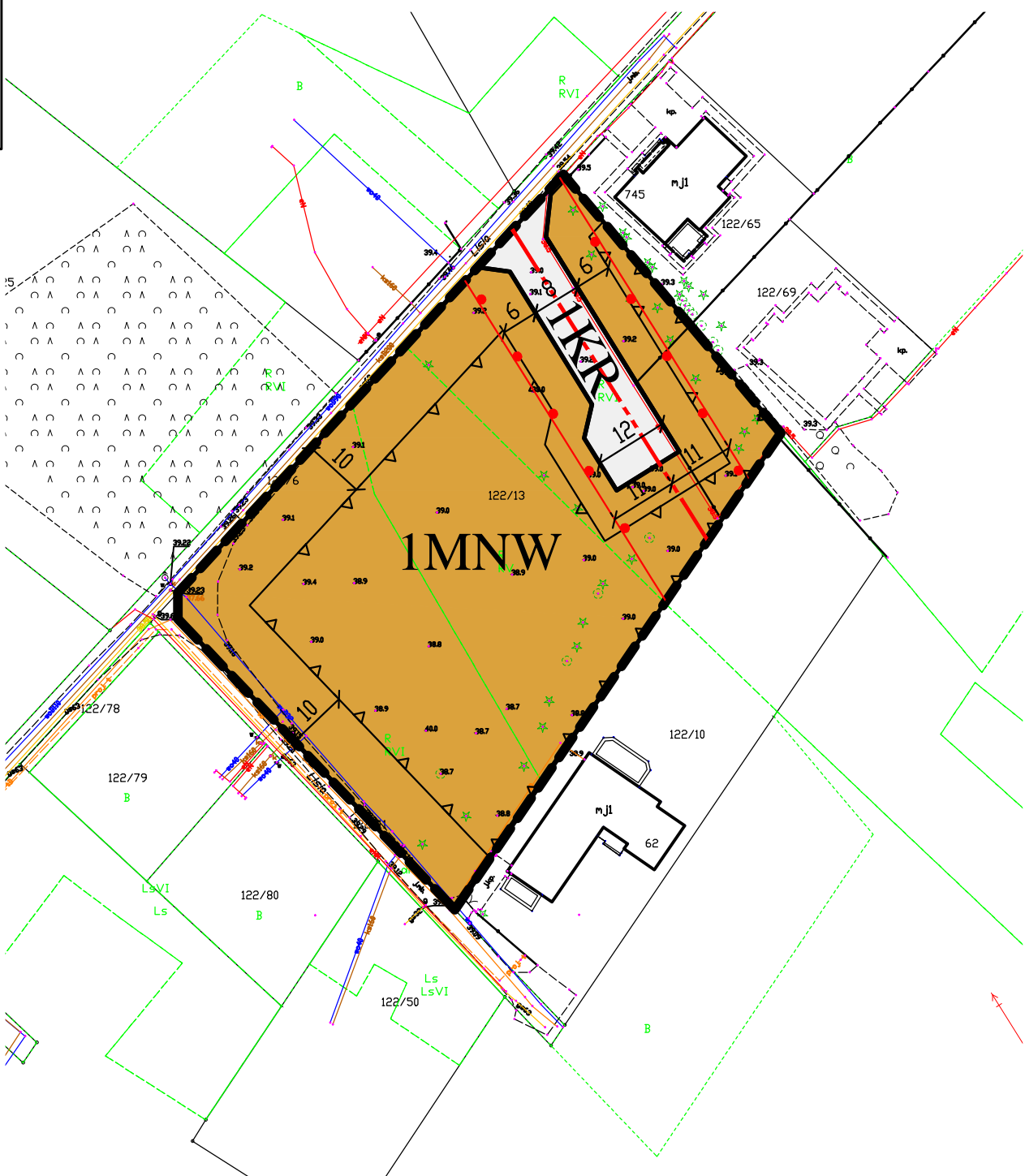


SKALA 1:1000



Czynniki negatywnie wpływające na środowisko i zdrowie ludzi:

- 1 Przekształcenie powierzchni ziemi
- 2 Zmiana krajobrazu
- 3 Zanieczyszczenie ropopochodnymi
- 4 Emisja hałasu
- 5 Syntropizacja szaty roślinnej
- 6 Odpady i ścieki komunalne
- 7 Ścieki przemysłowe



OZNACZENIA OBOWIĄZUJĄCE

SYMBOL	NAZWA
	Granica obszaru objętego planem
	Linie rozgraniczające tereny o różnym przeznaczeniu lub różnych zasadach zagospodarowania
MNW	Teren zabudowy mieszkaniowej jednorodzinnej wolnostojącej 1 2 5 6
KR	Teren komunikacji drogowej wewnętrznej 3 4
 △	Nieprzekraczalne linie zabudowy
↔ 6 ↔	Wymiarowanie

OZNACZENIA INFORMACYJNE

—•—•—•—	Napowietrzna linia elektroenergetyczna wysokiego napięcia WN 110kV wraz z pasem technicznym
--	---

**ORGAN SPORZĄDZAJĄCY:
WÓJT GMINY ZŁAWIEŚ WIELKA**