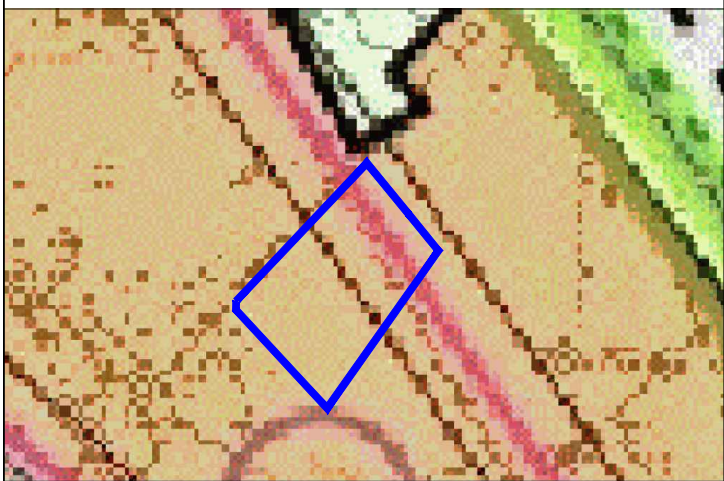


MIEJSCOWY PLAN ZAGOSPODAROWANIA PRZESTRZENNEGO DLA DZIAŁKI NR 122/13 POŁOŻONEJ W MIEJSCOWOŚCI ROZGARTY - GMINA ZŁAWIEŚ WIELKA

Załącznik Nr 1
do Uchwały Nr
Rady Gminy Zławieś Wielka
z dnia r.

WYRYS ZE STUDIUM UWARUNKOWAŃ
I KIERUNKÓW ZAGOSPODAROWANIA
PRZESTRZENNEGO GMINY ZŁAWIEŚ WIELKA



— granica obszaru objętego planem

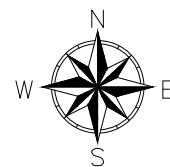
TERENY FUNKCJONALNE

TERENY FUNKCJONALNE ZAINWESTOWANE I ROZWOJOWE GMINY

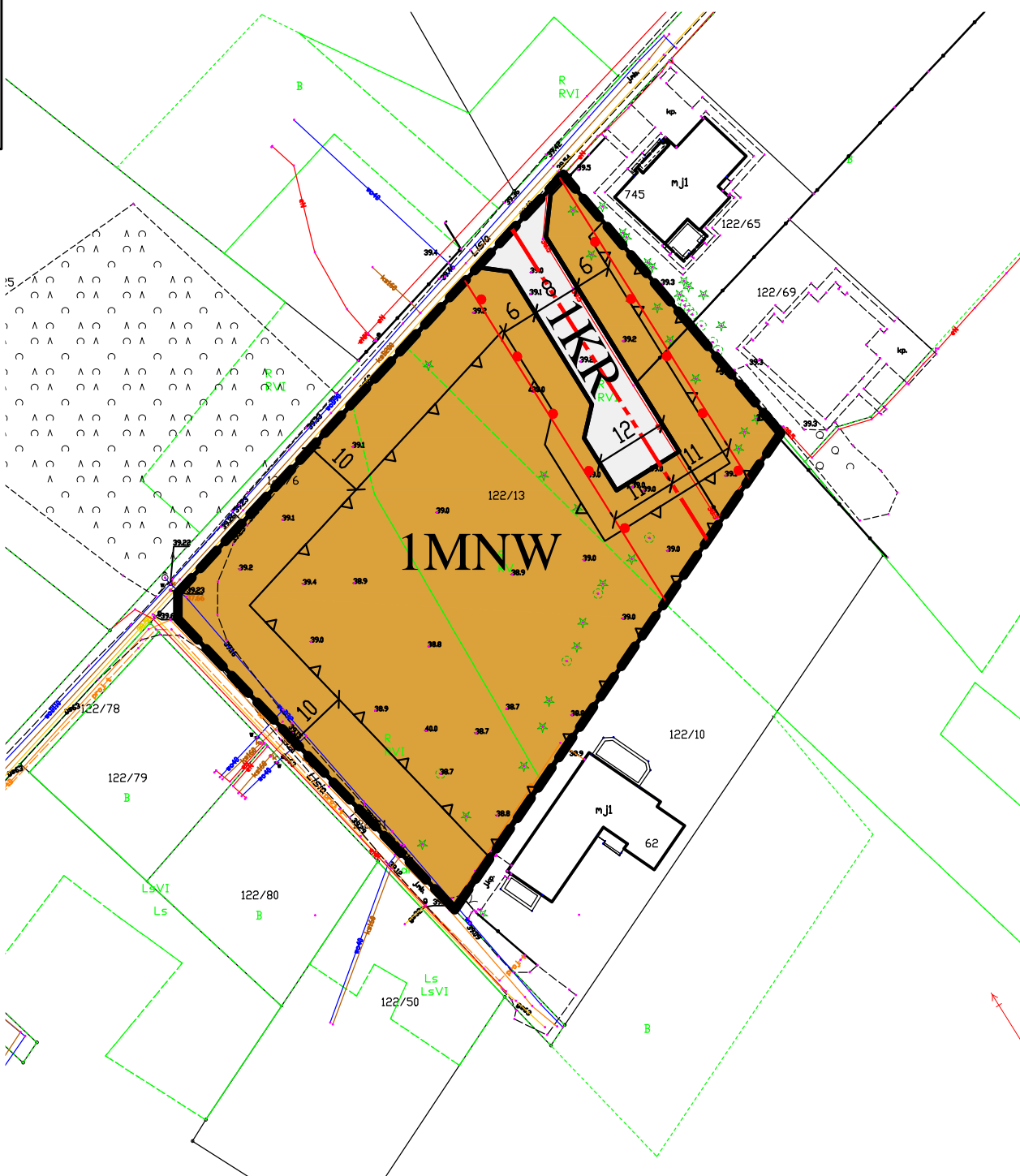
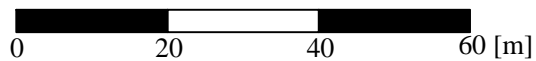
— MU-I TEREN ZABUDOWY MIESZKANIOWO - USŁUGOWEJ INTENSYWNEJ

KIERUNKI ROZWOJU INFRASTRUKTURY TECHNICZNEJ- KLUCZOWE OBIEKTY

— LINIE ENERGETYCZNE 110KV



SKALA 1:1000



OZNACZENIA OBOWIĄZUJĄCE

SYMBOL	NAZWA
—	Granica obszaru objętego planem
—	Linie rozgraniczające tereny o różnym przeznaczeniu lub różnych zasadach zagospodarowania
MNW	Teren zabudowy mieszkaniowej jednorodzinnej wolnostojącej
KR	Teren komunikacji drogowej wewnętrznej
—△—	Nieprzekraczalne linie zabudowy
↔6↔	Wymiarowanie

OZNACZENIA INFORMACYJNE

—●—	Napowietrzna linia elektroenergetyczna wysokiego napięcia WN 110kV wraz z pasem technicznym
-----	---

ORGAN SPORZĄDZAJĄCY:
WÓJT GMINY ZŁAWIEŚ WIELKA