




# ZAŁĄCZNIK GRAFICZNY DO PROGNOZY ODDZIAŁYWANIA NA ŚRODOWISKO MIEJSCOWEGO PLANU ZAGOSPODAROWANIA PRZESTRZENNEGO DLA TERENU POŁOŻONEGO PRZY UL. HENRYKA SIENKIEWICZA W MIEJSCOWOŚCI TOPORZYSKO - GMINA ZŁAWIEŚ WIELKA

WYRYS ZE STUDIUM UWARUNKOWAŃ  
I KIERUNKÓW ZAGOSPODAROWANIA  
PRZESTRZENNEGO GMINY ZŁAWIEŚ WIELKA

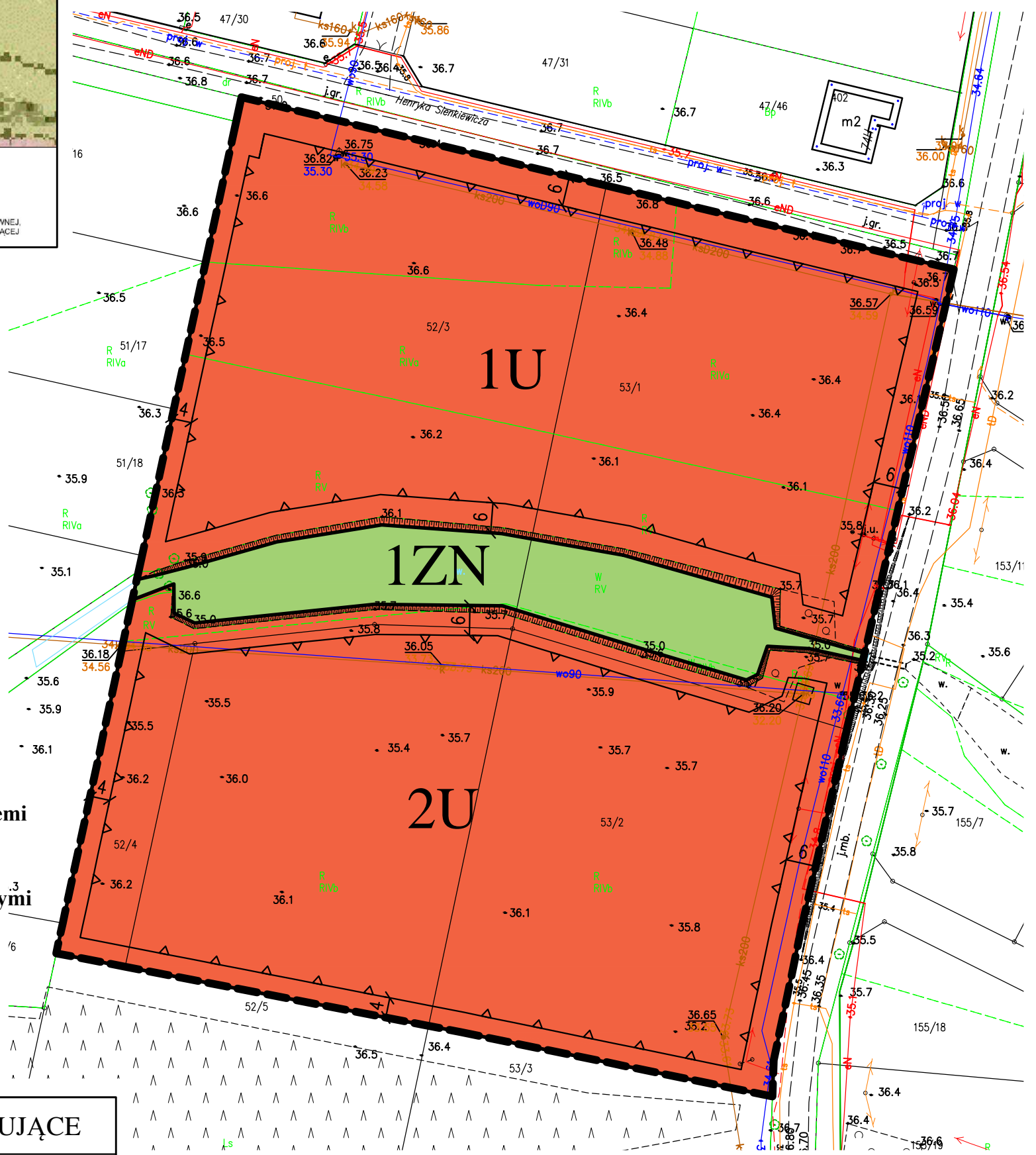



— granica obszaru objętego planem

TERENY FUNKCJONALNE  
TERENY FUNKCJONALNE ZAINWESTOWANE I ROZWOJOWE GMINY  
M-6- TEREN ZABUDOWY MIESZKANIOWEJ JEDNORODZINNEJ EKSTENSYWNEJ,  
Z DOPUSZCZENIEM USŁUG NIEUCIAŹLIWYCH JAKO FUNKCJI UZUPEŁNIAJĄCEJ



SKALA 1:1000



**Czynniki negatywnie  
wpływające na środowisko i  
zdrowie ludzi:**

- 1** Przekształcenie powierzchni ziemi
- 2** Zmiana krajobrazu
- 3** Zanieczyszczenie ropopochodnymi
- 4** Emisja hałasu
- 5** Syntropizacja szaty roślinnej
- 6** Odpady i ścieki komunalne
- 7** Ścieki przemysłowe

## OZNACZENIA OBOWIĄZUJĄCE

SYMBOL	NAZWA
	Granica obszaru objętego planem
	Linie rozgraniczające tereny o różnym przeznaczeniu lub różnych zasadach zagospodarowania
	Tereny usług <b>1 2 5 6</b>
	Tereny zieleni naturalnej
	Nieprzekraczalne linie zabudowy
	Wymiarowanie

**ORGAN SPORZĄDZAJĄCY:  
WÓJT GMINY ZŁAWIEŚ WIELKA**