

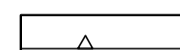


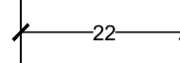


MIEJSCOWY PLAN ZAGOSPODAROWANIA PRZESTRZENNEGO DLA DZIAŁKI NR 207/16 POŁOŻONEJ W MIEJSCOWOŚCI CZARNOWO - GMINA ZŁAWIEŚ WIELKA

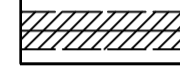
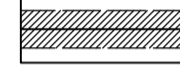

ZAŁĄCZNIK NR 1 DO UCHWAŁY NR .../.../..... RADY GMINY ZŁAWIEŚ WIELKA Z DNIA R.

OZNACZENIA

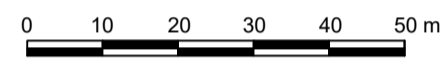
OZNACZENIA STANOWIĄCE OBOWIĄZUJĄCE USTALENIA PLANU

-  GRANICA OBSZARU OBJĘTEGO PLANEM
-  LINIE ROZGRANICZAJĄCE TERENY
O RÓŻNYM PRZEZNACZENIU
LUB RÓŻNYCH ZASADACH ZAGOSPODAROWANIA
-  NIEPRZEKRACZALNA LINIA ZABUDOWY
-  **UP** TEREN ZABUDOWY USŁUG PUBLICZNYCH
-  **KD-L** TEREN DROGI PUBLICZNEJ KLASY LOKALNEJ
-  WYMIAROWANIE

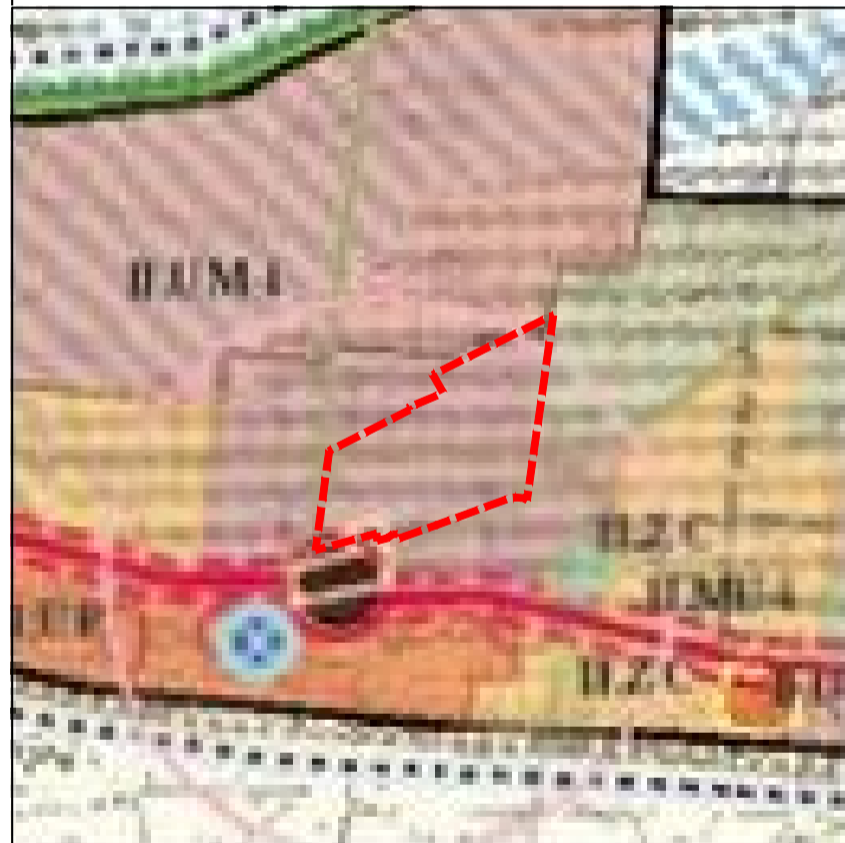
OZNACZENIA O CHARAKTERZE INFORMACYJNYM



-  PAS TECHNICZNY LINII ELEKTROENERGETYCZNEJ
ŚREDNIEGO NAPIĘCIA
-  PAS TECHNICZNY LINII ELEKTROENERGETYCZNEJ
NISKIEGO NAPIĘCIA
-  OBSZAR, NA KTÓRYM PRAWDOPODOBIENSTWO POWODZI JEST ŚREDNIE
I WYNOŚI RAZ NA 100 LAT (P=1%)

SKALA 1:1000



WYRYS ZE STUDIUM UWARUNKOWAŃ I KIERUNKÓW
ZAGOSPODAROWANIA PRZESTRZENNEGO
GMINY ZŁAWIEŚ WIELKA
Z OZNACZENIEM GRANIC OBSZARU
OBJĘTEGO PLANEM
SKALA 1:10 000



-  UM-I - TEREN ZABUDOWY USŁUGOWO-MIESZKANIOWEJ
INTENSYWNEJ
-  GRANICA OBSZARU OBJĘTEGO PLANEM

