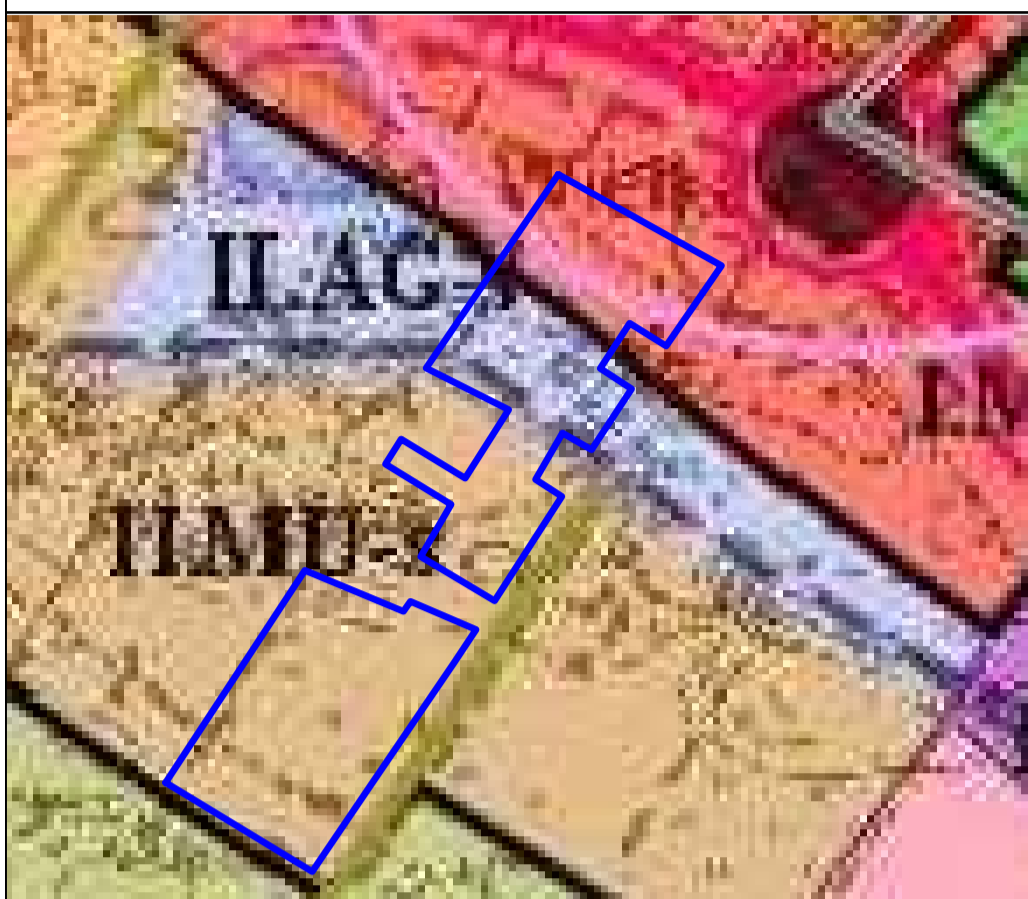





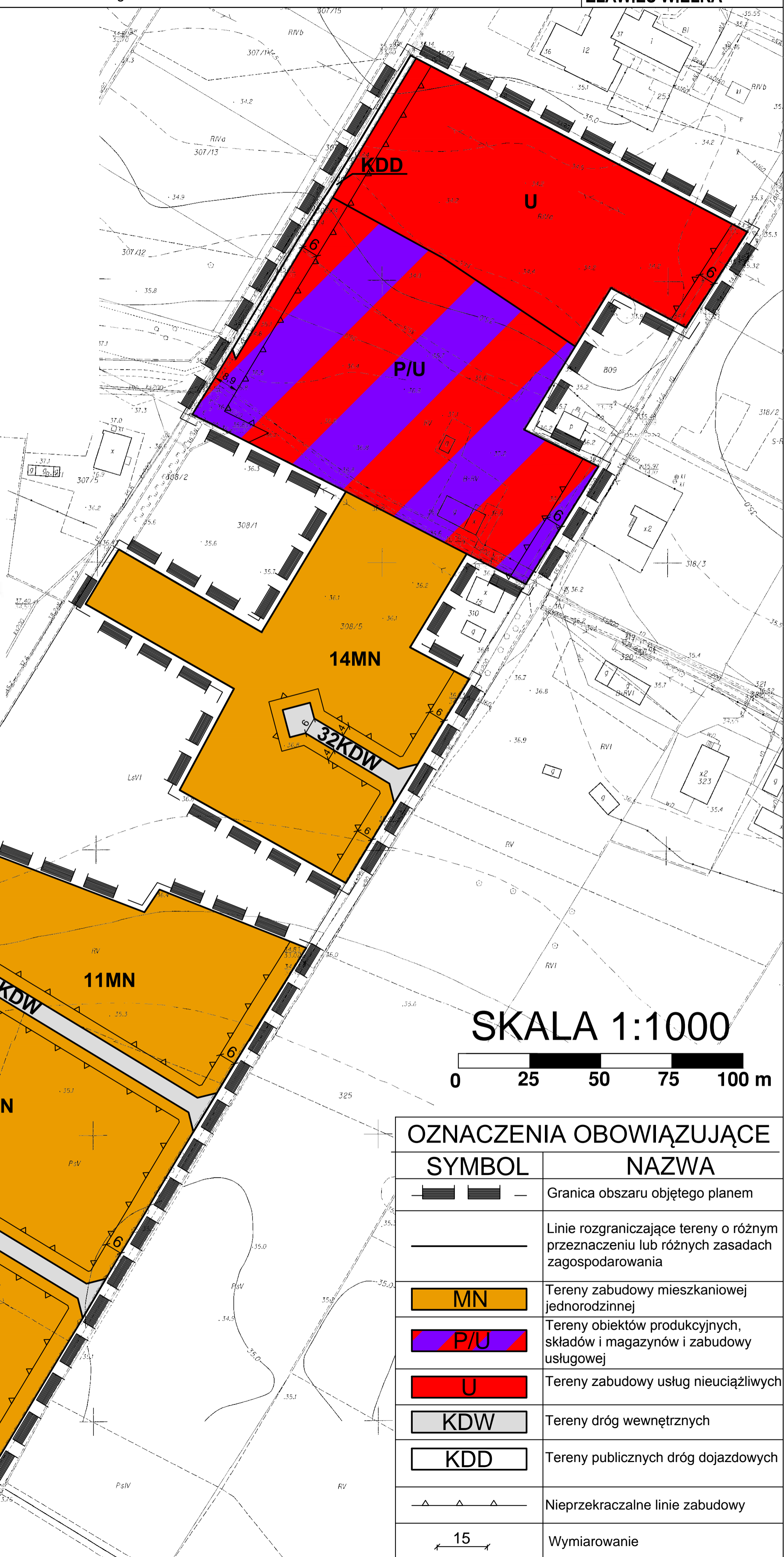
Miejscowy plan zagospodarowania przestrzennego dla działek położonych w: południowo-wschodniej części miejscowości Czarne Błoto, centralnej części miejscowości Górsk, centralnej części miejscowości Gutowo, wschodniej części miejscowości Rozgarty, południowo-zachodniej części miejscowości Rzęczkowo, centralnej i zachodniej części miejscowości Stary Toruń, południowej części miejscowości Zarośle Cienkie, północno-zachodniej części miejscowości Zławieś Mała, centralnej i zachodniej części miejscowości Zławieś Wielka - gmina Zławieś Wielka

Załącznik Nr 10
do Uchwały Nr XXVIII/182/2017
Rady Gminy Zławieś Wielka
z dnia 8 lutego 2017 r.
ZŁAWIEŚ WIELKA

**WYRYS ZE STUDIUM UWARUNKOWAŃ
I KIERUNKÓW ZAGOSPODAROWANIA
PRZESTRZENNEGO GMINY ZŁAWIEŚ WIELKA**



- GRANICA OBSZARU OBJĘTEGO PLANEM**
- OBSZARY FUNKCJONALNE ZAINWESTOWANE I ROZWOJOWE GMINY**
- I- OBSZAR FUNKCJONALNY CENTRUM O FUNKCJI GMINNEJ (OBSZAR WIELOFUNKCYJNY INTENSYWNEGO ZAGOSPODAROWANIA)
 - II- OBSZAR FUNKCJONALNY PASMA URBANIZACJI (OBSZARY WIELOFUNKCYJNE Z PRIORYTETEM DLA LOKALIZOWANIA ZABUDOWY MIESZKANIOWO- USŁUGOWEJ ORAZ DOPUSZCZANEM LOKALIZACJI AKTYWNOŚCI GOSPODARCZEJ)
- TERENY FUNKCJONALNE**
- TERENY FUNKCJONALNE ZAINWESTOWANE I ROZWOJOWE GMINY**
- UP- TEREN ZABUDOWY USŁUG PUBLICZNYCH
 - MU-s TEREN ZABUDOWY MIESZKANIOWO- USŁUGOWEJ ŚREDNIO- INTENSYWNEJ
 - AG-s- TEREN AKTYWNOŚCI GOSPODARCZEJ ŚREDNIO- INTENSYWNEJ
- TERENY FUNKCJONALNE OTWARTE GMINY**
- MIEJSCA KONCENTRACJI USŁUG
- KIERUNKI ROZWOJU SYSTEMU KOMUNIKACYJNEGO**
- DROGA GMINNA



SKALA 1:1000



OZNACZENIA OBOWIĄZUJĄCE	
SYMBOL	NAZWA
	Granica obszaru objętego planem
	Linie rozgraniczające tereny o różnym przeznaczeniu lub różnych zasadach zagospodarowania
	Tereny zabudowy mieszkaniowej jednorodzinnej
	Tereny obiektów produkcyjnych, składów i magazynów i zabudowy usługowej
	Tereny zabudowy usług nieuciążliwych
	Tereny dróg wewnętrznych
	Tereny publicznych dróg dojazdowych
	Nieprzekraczalne linie zabudowy
	Wymiarowanie