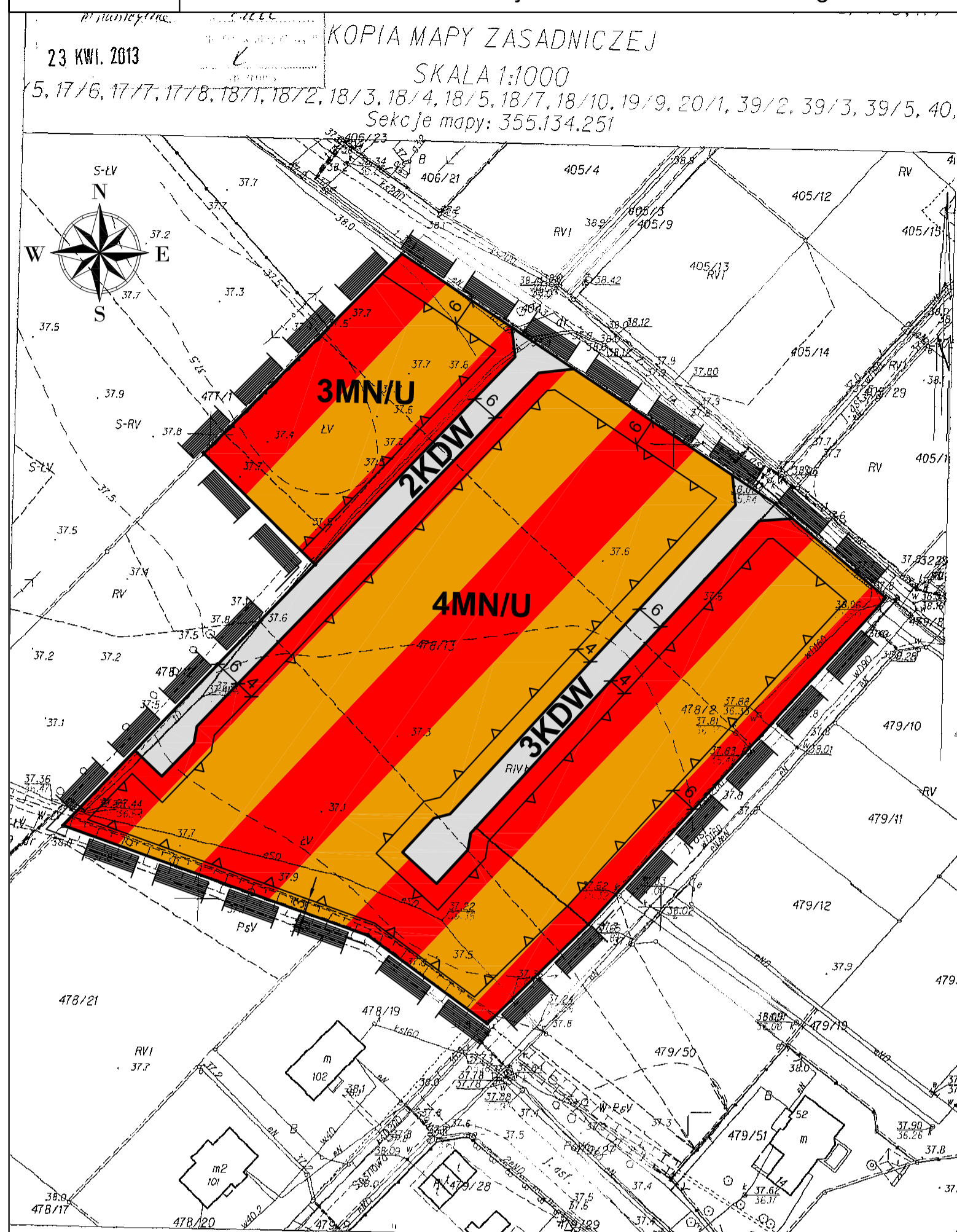




Miejscowy plan zagospodarowania przestrzennego dla działek położonych w: południowo-wschodniej części miejscowości Czarne Błoto, centralnej części miejscowości Górsk, centralnej części miejscowości Gutowo, wschodniej części miejscowości Rozgarty, południowo-zachodniej części miejscowości Rzęczkowo, centralnej i zachodniej części miejscowości Stary Toruń, południowej części miejscowości Zarośle Cienkie, północno-zachodniej części miejscowości Zławieś Mała, centralnej i zachodniej części miejscowości Zławieś Wielka - gmina Zławieś Wielka

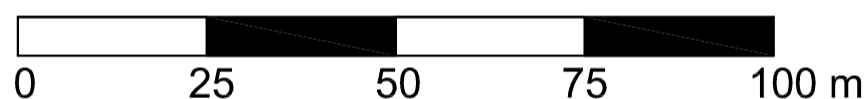
Załącznik Nr 2
do Uchwały Nr XXVIII/182/2017
Rady Gminy Zławieś Wielka
z dnia 8 lutego 2017 r.
CZARNE BŁOTO



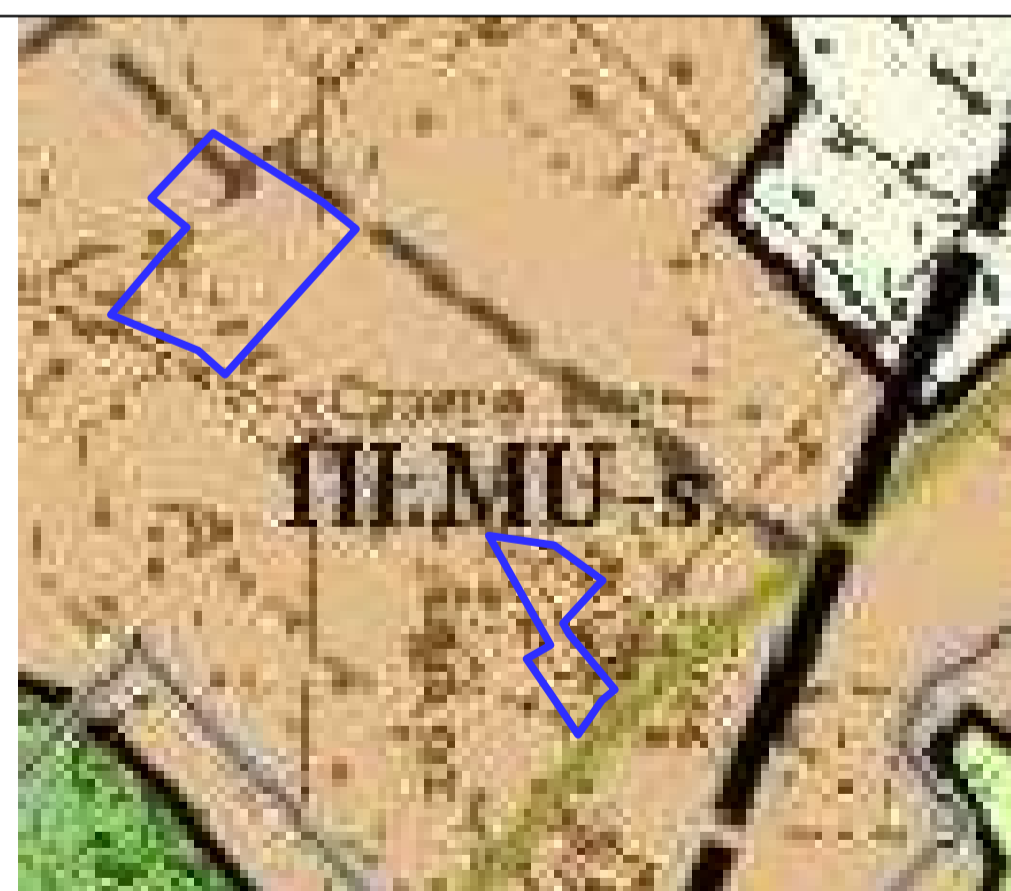
OZNACZENIA OBOWIĄZUJĄCE

| SYMBOL | NAZWA |
|--------|---|
| | Granica obszaru objętego planem |
| | Linie rozgraniczające tereny o różnym przeznaczeniu lub różnych zasadach zagospodarowania |
| | Tereny zabudowy mieszkaniowej jednorodzinnej lub usługowej wolnostojącej |
| | Tereny dróg wewnętrznych |
| | Nieprzekraczalne linie zabudowy |
| | Wymiarowanie |

SKALA 1:1000



**WYRYS ZE STUDYUM UWARUNKOWAŃ
I KIERUNKÓW ZAGOSPODAROWANIA
PRZESTRZENNEGO GMINY ZŁAWIEŚ WIELKA**



GRANICA OBSZARU OBJĘTEGO PLANEM

OBSZARY FUNKCYJNALNE ZAINWESTOWANE I ROZWOJOWE GMINY

III- OBSZAR FUNKCYJNALNY ZABUDOWY PODMIEJSKIEJ (OBSZARY WIELOFUNKCYJNE Z PRIORYTETEM DLA LOKALIZOWANIA ZABUDOWY MIESZKANOWO- USŁUGOWEJ)

TERENY FUNKCYJNALNE

TERENY FUNKCYJNALNE ZAINWESTOWANE I ROZWOJOWE GMINY

MU-s TEREN ZABUDOWY MIESZKANOWO- USŁUGOWEJ ŚREDNIO-INTENSYWNEJ

KIERUNKI ROZWOJU SYSEM U KOMUNIKACYJNEGO

DROGA GMINNA

1/536.7
z treścią materiału
kartograficznego
TA TORUŃSKI
mops

