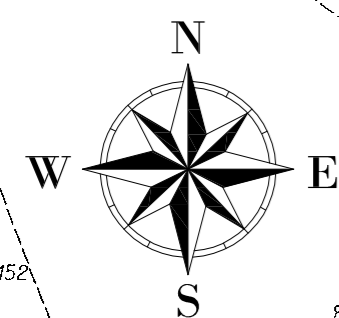
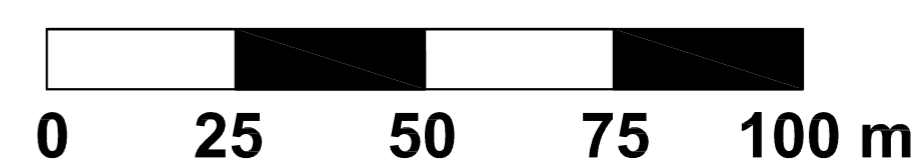




Miejscowy plan zagospodarowania przestrzennego dla działek położonych w: południowo-wschodniej części miejscowości Czarne Błoto, centralnej części miejscowości Górsk, centralnej części miejscowości Gutowo, wschodniej części miejscowości Rozgarty, południowo-zachodniej części miejscowości Rzęczkowo, centralnej i zachodniej części miejscowości Stary Toruń, południowej części miejscowości Zarośle Cienkie, północno-zachodniej części miejscowości Zławieś Mała, centralnej i zachodniej części miejscowości Zławieś Wielka - gmina Zławieś Wielka

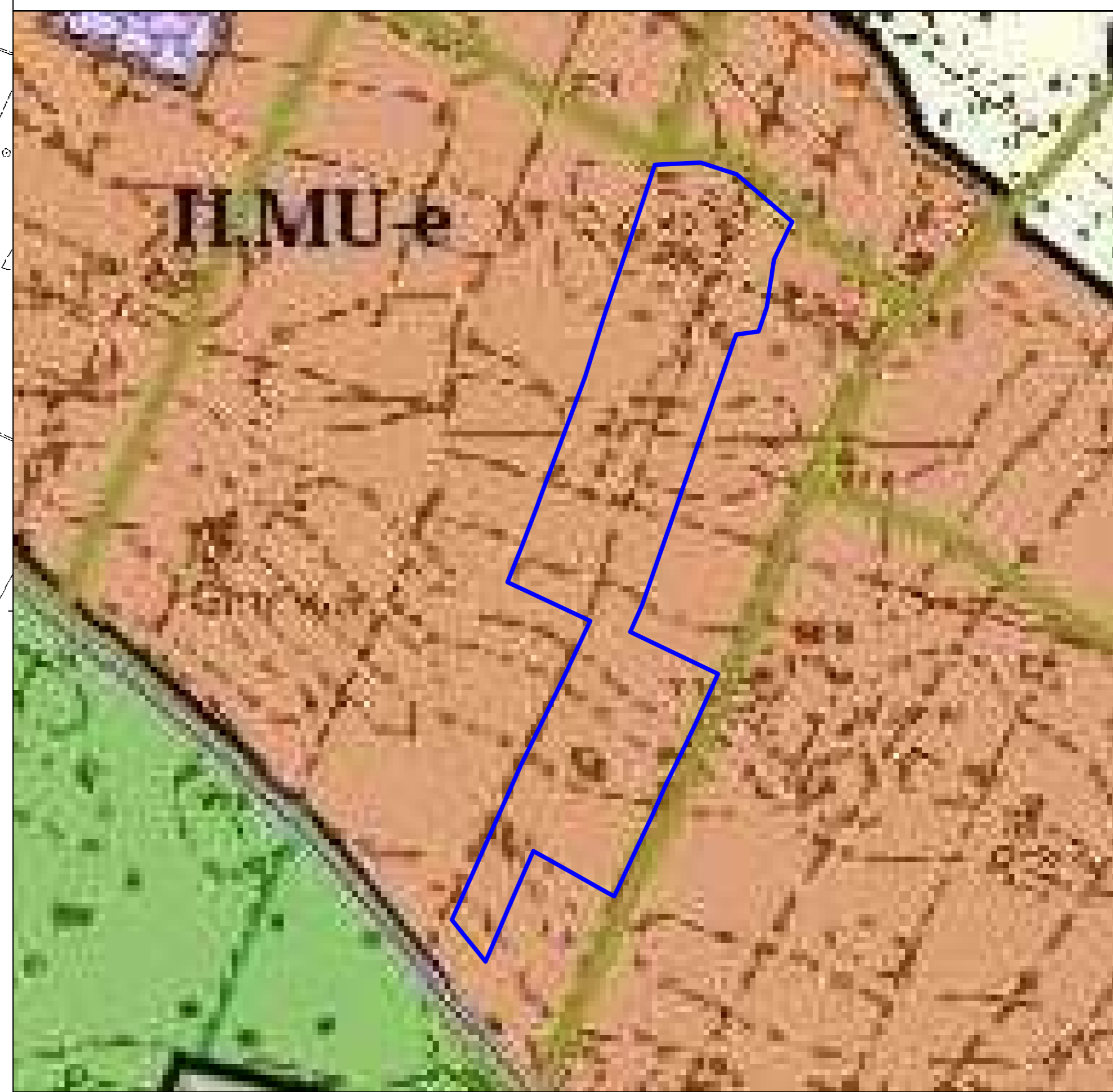
Załącznik Nr 4 do Uchwały Nr XXVIII/182/2017 Rady Gminy Zławieś Wielka z dnia 8 lutego 2017 r.
GUTOWO

SKALA 1:1000



OZNACZENIA OBOWIĄZUJĄCE	
SYMBOL	NAZWA
	Granica obszaru objętego planem
	Linie rozgraniczające tereny o różnym przeznaczeniu lub różnych zasadach zagospodarowania
	Tereny zabudowy mieszkaniowej jednorodzinnej lub usługowej wolnostojącej
	Tereny dróg wewnętrznych
	Nieprzekraczalne linie zabudowy
	Wymiarowanie
OZNACZENIA INFORMACYJNE	
	Linia elektroenergetyczna wraz ze strefą ograniczonego użytkowania

WYRYS ZE STUDIUM UWARUNKOWAŃ I KIERUNKÓW ZAGOSPODAROWANIA PRZESTRZENNEGO GMINY ZŁAWIEŚ WIELKA



- GRANICA OBSZARU OBJĘTEGO PLANEM**
- OBSZARY FUNKCJONALNE ZAINWESTOWANE I ROZWOJOWE GMINY
 - II- OBSZAR FUNKCJONALNY PASMA URBANIZACJI (OBSZARY WIELOFUNKCYJNE Z PRIORYTETEM DLA LOKALIZACJI ZABUDOWY MIESZKANIOWO- USŁUGOWEJ ORAZ DO PUSZCZANIEM LOKALIZACJI AKTYWNOŚCI GOSPODARCZEJ)
 - TERENY FUNKCJONALNE
 - TERENY FUNKCJONALNE ZAINWESTOWANE I ROZWOJOWE GMINY
 - MU-e TEREN ZABUDOWY MIESZKANIOWO- USŁUGOWEJ EKSTENSYWNEJ
 - KIERUNKI ROZWOJU SYSTEMU KOMUNIKACYJNEGO
 - DROGA GMINNA